

PROJEKT TECHNICZNY

ORGANIZACJI RUCHU

OZNAKOWANIE DROGI GMINNEJ
POPOWO - OSTROWITE NR 170527C

NAZWA OPRACOWANIA: *PROJEKT STAŁEJ ORGANIZACJI RUCHU*

BRANŻA: *DROGOWA*

ZLECENIODAWCA: GMINA LIPNO
UL. MICKIEWICZA 29,
87-600 LIPNO

PROJEKT OPRACOWAŁ: *Maciej Zarywczyński*

Włocławek, Marzec 2019 rok

SPIS TREŚCI

1. Podstawa prawna
2. Opis techniczny
3. Warunki techniczne wykonania oznakowania
4. Uwagi końcowe
5. Karta uzgodnień

1. PODSTAWA PRAWNA:

Opracowano na podstawie:

1. Ustawa z dnia 20 czerwca 1997 r. Prawo o ruchu drogowym (Dz. U. Z 2019 r. poz. 60 .)
2. Prawo budowlane (Dz.U. z 2018 r. poz. 1202 z tj.)
3. Rozporządzenie Ministra Transportu i Gospodarki Morskiej z dnia 2 marca 1999r. w sprawie warunków technicznych, jakim powinny odpowiadać drogi publiczne i ich usytuowanie (Dz. U. z 2016 r., poz. 124 t.j)
4. Rozporządzenie Ministra Infrastruktury z dnia 3 lipca 2003 r. w sprawie szczegółowych warunków technicznych dla znaków i sygnałów drogowych oraz urządzeń bezpieczeństwa ruchu drogowego i warunków ich umieszczania na drogach (Dz. U. z 2003 r. nr 220, poz. 2181 z późn. zm.) wraz z załącznikami 1,2.3.4.
5. Rozporządzenie Ministra Infrastruktury oraz Spraw Wewnętrznych i Administracji w sprawie znaków i sygnałów drogowych (Dz. U. z 2019 r. poz. 454 z T.J.)
6. Rozporządzenie Ministra Infrastruktury z dnia 23 września 2003 r. W sprawie szczegółowych warunków zarządzania ruchem na drogach oraz wykonywania nadzoru nad tym zarządzaniem (Dz.U. z 2017 nr 177 poz.784 t.j)

2. OPIS TECHNICZNY

Omówienie projektu:

Przedmiotem opracowania jest Stała organizacja ruchu w związku z "Przebudową drogi gminnej Popowo - Ostrowite nr 170527C

Stan istniejący:

Droga na omawianym odcinku charakteryzują się następującymi parametrami:

- Szerokość jezdni bitumicznej: 5,0
- Pobocze gruntowe obustronne o zmiennej szerokości od 0,75 m.
- Posiada klasę techniczną D
- Natężenie ruchu 20 pojazdów na dobę
- Na omawianym odcinku nie występuje oznakowanie

Oznakowanie docelowe

Ze względu na utwardzenie pozostałego odcinka należy go oznakować. Skrzyżowanie z drogą krajową objęte oddzielnym zakresem opracowania. Na całym odcinku drogi wprowadzić ograniczenie prędkości do 50km/h znakami B-33-50. Ze względu na na ostre łuki ograniczyć tonaż do 10ton znakami B-5-10t z tabliczką T-0 Nie dotyczy dojazdu docelowego. Ostre łuki oznakować znakami A-1,A-2,A-3. Skrzyżowanie z drogą gminną oznakować znakami A-6a i b w ciągu głównym oraz B-20 na wlocie podporządkowanym. Ze względu na brak widoczności na łuku pionowym wprowadzić zakaz wyprzedzania znakami B-25 z na długie odcinki proste i możliwości rozwinięcia dużych prędkości zastosowano próg zwalniający.

Oznakowanie należy wykonać - zgodnie załączonymi schematami organizacji ruchu

Termin realizacji robót do 31.12. 2019r

3. WARUNKI TECHNICZNE WYKONANIA OZNAKOWANIA

Zgodnie z Rozporządzeniem Ministra Infrastruktury z dnia 3 lipca 2003 r. w sprawie szczegółowych warunków technicznych dla znaków i sygnałów drogowych oraz urządzeń bezpieczeństwa ruchu drogowego i warunków ich umieszczania na drogach (Dz. U. nr 220 z dnia 23 grudnia 2003 r. poz. 2181 z późniejszymi zmianami) o **wymiarach grupy małej**

4. UWAGI KOŃCOWE:

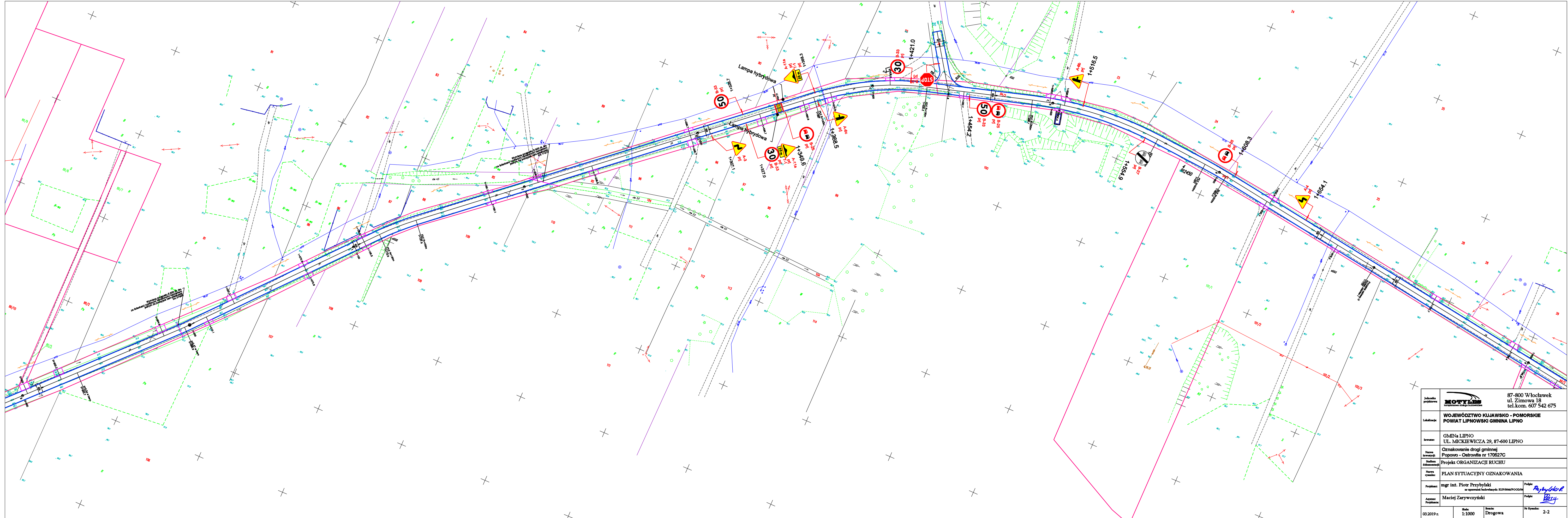
Podczas wykonywania oznakowania i prowadzenia robót w pasie drogowym należy stosować się do obowiązujących przepisów o ruchu drogowym i przepisów BHP.


Podczas trwania robót należy zwrócić szczególną uwagę na zapewnienie bezpieczeństwa poruszającym się pojazdom oraz pieszym.


Po zakończeniu robót oznakowanie przywrócić do stanu pierwotnego.

Po zakończeniu robót istniejące oznakowanie przywrócić do stanu pierwotnego i zgłosić do odbioru przedstawicielowi Starostwa Powiatowego w Lipnie

Karta Uzgodnień



Inicjator: projektant:	 87-800 Włocławek ul. Zimowa 18 tel. kom. 607 542 675
Lokalizacja:	WOJEWÓDZTWO KULJAWSKO - POMORSKIE POWIAT LIPNOWSKI GMINA LIPNO
Inwestor:	GMINA LIPNO UL. MICKIEWICZA 29, 87-600 LIPNO
Nazwa inwestycji:	Oznakowanie drogi gminnej Popowo - Ostrowite nr 170527C
Rodzaj dokumentacji:	Projekt ORGANIZACJI RUCHU
Nazwa rysunku:	PLAN SYTUACYJNY OZNAKOWANIA
Projektant:	mgr inż. Piotr Przybylski nr uprawnień budowlanych: KUP/0046/POD/04
Asystent Projektanta:	Maciej Zaryczyński
Data:	03.2019 r.
Skala:	1:1000
Rodzaj Drogowy:	Drogowa
Nr Rysunku:	2-2



Jednostka projektowa:	MOTYLEB kompleksowe usługi budowlane	87-800 Włocławek ul. Żimowa 18 tel.kom. 607 542 675
Lokalizacja:	WOJEWÓDZTWO KUJAWSKO - POMORSKIE POWIAT LIPNOWSKI GMINA LIPNO	
Inwestor:	URZĄD GMINY LIPNO UL. MICKIEWICZA 29, 87-600 LIPNO	
Nazwa inwestycji:	Oznakowanie drogi gminnej Popowo - Ostrowitko nr 170527C	
Stadium dokumentacji:	Projekt ORGANIZACJI RUCHU	
Nazwa rysunku:	PLAN SYTUACYJNY OZNAKOWANIA	
Projektant:	mgr inż. Piotr Przybylski nr uprawnień budowlanych: EUP/0046/POOD/04	Podpis: <i>Przybylski P.</i>
Asystent Projektanta:	Maciej Zarywczyński	Podpis: <i>Zaryw</i>
03.2019 r.	Skala: 1:1000	Brutto: Drogowa
		Nr Rysunku: 2-2