

PROJEKT TECHNICZNY

ORGANIZACJI RUCHU

OZNAKOWANIE DROGI GMINNEJ MALISZEWO - KOMOROWO NR 170538 C

NAZWA OPRACOWANIA: *PROJEKT STAŁEJ ORGANIZACJI RUCHU*

BRANŻA: *DROGOW*

ZLECENIODAWCA: GMINA LIPNO
UL. MICKIEWICZA 29,
87-600 LIPNO

PROJEKT OPRACOWAŁ: *Maciej Zarywczyński*

Włocławek, Marzec 2019 rok

SPIS TREŚCI

1. Podstawa prawna
2. Opis techniczny
3. Warunki techniczne wykonania oznakowania
4. Uwagi końcowe
5. Karta uzgodnień

1. PODSTAWA PRAWNA:

Opracowano na podstawie:

1. Ustawa z dnia 20 czerwca 1997 r. Prawo o ruchu drogowym (Dz. U. Z 2019 r. poz. 60 .)
2. Prawo budowlane (Dz. U. z 2018 r. poz. 1202 z tj.)
3. Rozporządzenie Ministra Transportu i Gospodarki Morskiej z dnia 2 marca 1999r. w sprawie warunków technicznych, jakim powinny odpowiadać drogi publiczne i ich usytuowanie (Dz. U. z 2016 r., poz. 124 t.j)
4. Rozporządzenie Ministra Infrastruktury z dnia 3 lipca 2003 r. w sprawie szczegółowych warunków technicznych dla znaków i sygnałów drogowych oraz urządzeń bezpieczeństwa ruchu drogowego i warunków ich umieszczania na drogach (Dz. U. z 2003 r. nr 220, poz. 2181 z późn. zm.) wraz z załącznikami 1,2.3.4.
5. Rozporządzenie Ministra Infrastruktury oraz Spraw Wewnętrznych i Administracji w sprawie znaków i sygnałów drogowych (Dz. U. z 2019 r. poz. 454 z T.J.)
6. Rozporządzenie Ministra Infrastruktury z dnia 23 września 2003 r. W sprawie szczegółowych warunków zarządzania ruchem na drogach oraz wykonywania nadzoru nad tym zarządzaniem (Dz. U. z 2017 nr 177 poz.784 t.j)

2. OPIS TECHNICZNY

Omówienie projektu:

Przedmiotem opracowania jest Stała organizacja ruchu w związku z "Przebudową drogi gminnej Maliszewo - Komorowo nr 170538 C"

Stan istniejący:

Droga na omawianym odcinku charakteryzują się następującymi parametrami:

- Szerokość jezdni bitumicznej: 5,0
- Pobocze gruntowe obustronne o zmiennej szerokości od 0,75 m.
- Posiada klasę techniczną L
- Natężenie ruchu 20 pojazdów na dobę
- Oznakowanie istniejące przedstawione na planie sytuacyjnym

Oznakowanie docelowe

Ze względu na utwardzenie odcinka należy go oznakować. Skrzyżowanie z drogą powiatową objęte oddzielnym zakresem opracowania. Na zabudowany odcinku miejscowości Maliszewo wprowadzić obszar zabudowany znakami D-42, D-43 w obrębie przejścia dla pieszych i ostrych łuków wprowadzić ograniczenie prędkości do 50km/h znakami B-33-50. Przejście dla pieszych oznakować znakami pionowymi D-6 oraz oznakowaniem poziomym P-10. Ze względu na szkołę w jej obrębie ustawić znaki A-17. Ostre łuki oznakować znakami A-1, A-2, A-3, A-4. Skrzyżowania oznakować w ciągu głównym znakami D-1 i na wlocie podporządkowanym odpowiednio A-7 i B-20. Przejście dla pieszych oświetlić lampami hybrydowymi ustawionymi zgodnie z rysunkiem.

Oznakowanie należy wykonać - zgodnie załączonymi schematami organizacji ruchu

Termin realizacji robót do 31.12. 2019r

3. WARUNKI TECHNICZNE WYKONANIA OZNAKOWANIA

Zgodnie z Rozporządzeniem Ministra Infrastruktury z dnia 3 lipca 2003 r. w sprawie szczegółowych warunków technicznych dla znaków i sygnałów drogowych oraz urządzeń bezpieczeństwa ruchu drogowego i warunków ich umieszczania na drogach (Dz. U. nr 220 z dnia 23 grudnia 2003 r. poz. 2181 z późniejszymi zmianami) o **wymiarach grupy małej**

4. UWAGI KOŃCOWE:

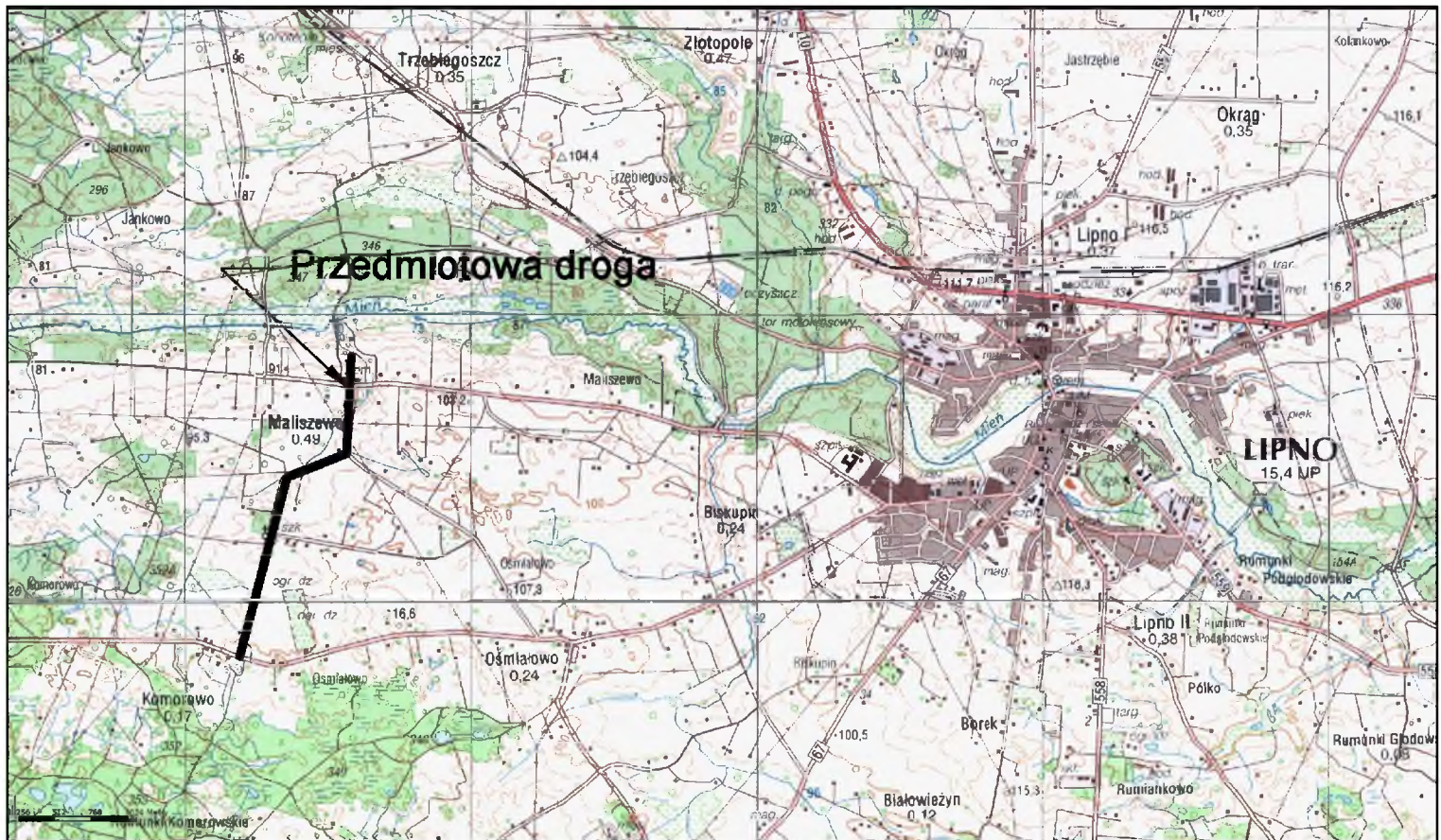
Podczas wykonywania oznakowania i prowadzenia robót w pasie drogowym należy stosować się do obowiązujących przepisów o ruchu drogowym i przepisów BHP.

Podczas trwania robót należy zwrócić szczególną uwagę na zapewnienie bezpieczeństwa poruszającym się pojazdom oraz pieszym.

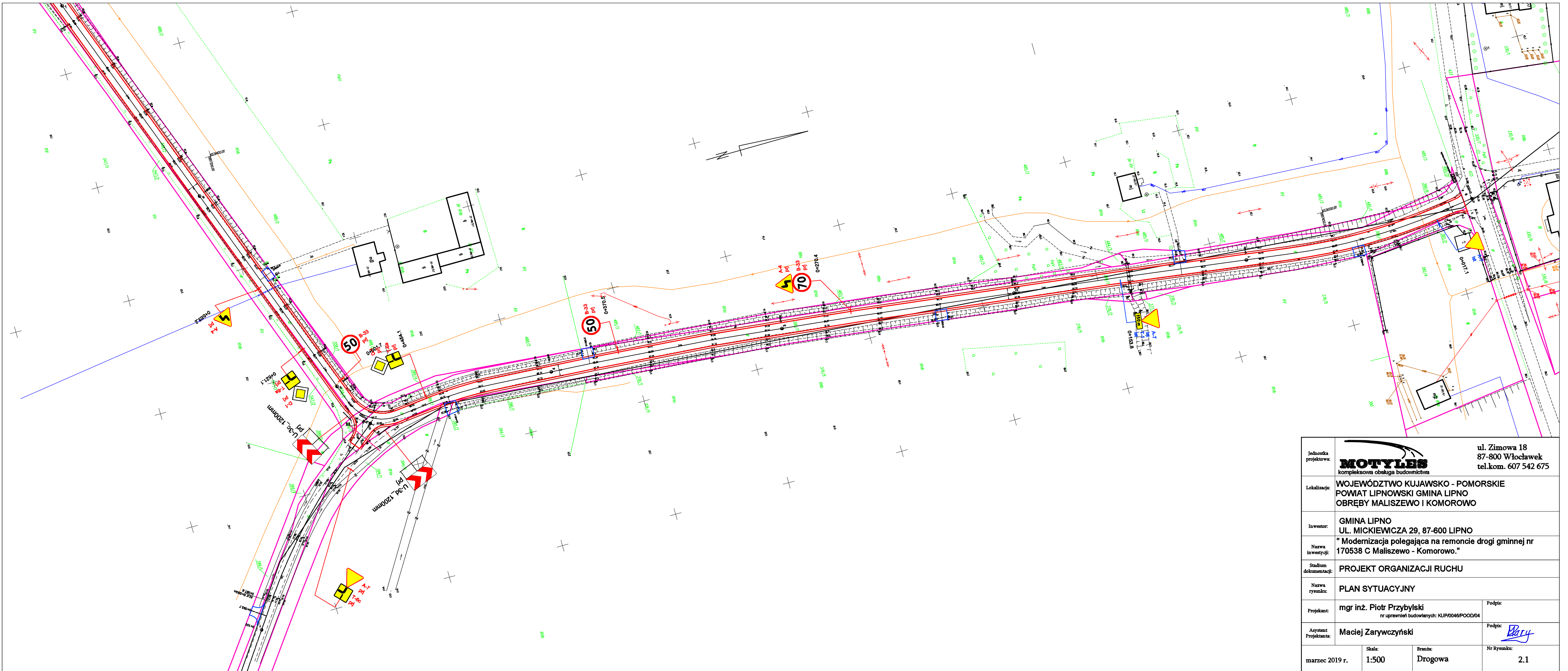
Po zakończeniu robót oznakowanie przywrócić do stanu pierwotnego.

Po zakończeniu robót istniejące oznakowanie przywrócić do stanu pierwotnego i zgłosić do odbioru przedstawicielowi Starostwa Powiatowego w Lipnie

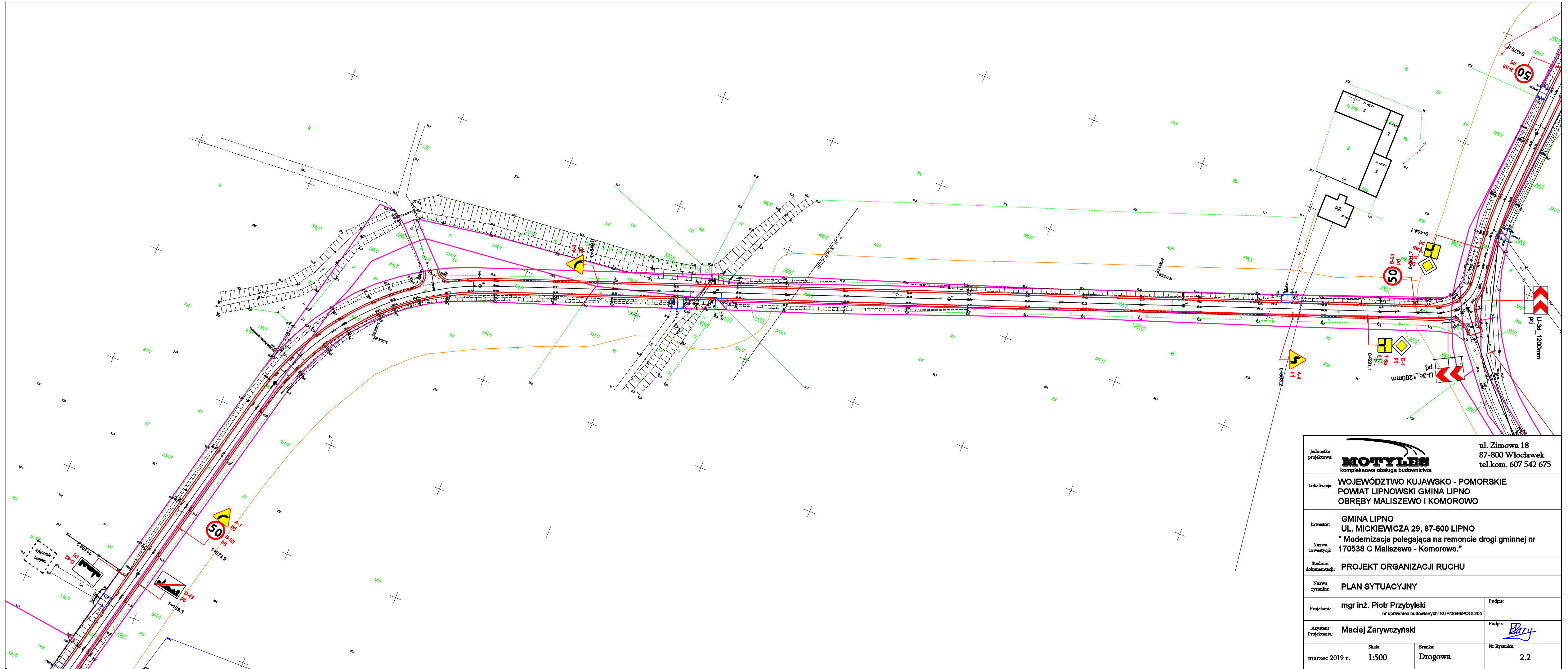
Karta Uzgodnień



Jednostka projektowa:	 MOTYLES kompleksowa obsługa budownictwa		ul. Zimowa 18 87-800 Włocławek tel.kom. 607 542 675
Lokalizacja:	WOJEWÓDZTWO KUJAWSKO - POMORSKIE POWIAT LIPNOWSKI GMINA LIPNO OBRĘBY MALISZEWO I KOMOROWO		
Inwestor:	GMINA LIPNO UL. MICKIEWICZA 29, 87-600 LIPNO		
Nazwa inwestycji:	"Modernizacja polegająca na remoncie drogi gminnej nr 170538 C Maliszewo - Komorowo."		
Stadium dokumentacji:	PROJEKT ORGANIZACJI RUCHU		
Nazwa rysunku:	PLAN ORIENTACYJNY		
Projektant:	mgr inż. Piotr Przybylski nr uprawnień budowlanych: KUP/D046/POOD/04	Podpis:	
Asystent Projektanta:	Maciej Zarywczyński	Podpis: 	
marzec 2019 r.	Skala: 1:25000	Branda: Drogowa	Nr Rysunku: 1



Jednostka projektowa:	 MOTYLES kompleksowa obsługa budownictwa		ul. Zimowa 18 87-800 Włocławek tel.com. 607 542 675
Lokalizacja:	WOJEWÓDZTWO KUJAWSKO - POMORSKIE POWIAT LIPNOWSKI GMINA LIPNO OBREBY MALISZEWO I KOMOROWO		
Inwestor:	GMINA LIPNO UL. MICKIEWICZA 29, 87-600 LIPNO		
Nazwa inwestycji:	"Modernizacja polegająca na remoncie drogi gminnej nr 170538 C Maliszewo - Komorowo."		
Stadium dokumentacji:	PROJEKT ORGANIZACJI RUCHU		
Nazwa rysunku:	PLAN SYTUACYJNY		
Projektant:	mgr inż. Piotr Przybylski nr uprawnień budowlanych: KUP/0046/POOD/04		Podpis:
Asystent Projektanta:	Maciej Zarywczyński		Podpis: 
marzec 2019 r.	Skala: 1:500	Branża: Drogowa	Nr Rysunku: 2.1



Jednostka projektowa:	 MOTYLES kompleksowa obsługa budownictwa	ul. Zimowa 18 87-800 Włocławek tel.com. 607 542 675
Lokalizacja:	WOJEWÓDZTWO Kujawsko - Pomorskie Powiat Lipnowski Gmina Lipno Obręb Maliszewo i Komorowo	
Inwestor:	Gmina Lipno ul. Mickiewicza 29, 87-600 Lipno	
Nazwa inwestycji:	"Modernizacja polegająca na remoncie drogi gminnej nr 170538 C Maliszewo - Komorowo."	
Stadium dokumentacji:	PROJEKT ORGANIZACJI RUCHU	
Nazwa rysunku:	PLAN SYTUACYJNY	
Projektant:	mgr inż. Piotr Przybylski <small>nr uprawnień budowlanych: KUP/0048/POOD/04</small>	Podpis:
Asystent Projektanta:	Maciej Zarywcożyński	Podpis: 
marzec 2019 r.	Skala: 1:500	Branża: Drogowa
		Nr Rysunku: 2.2



Jednostka projektowa: MOTYLES kompleksowa obsługa budowlana		ul. Zimowa 18 87-800 Włocławek tel.kom. 607 542 675	
Lokalizacja: WOJEWÓDZTWO KUJAWSKO - POMORSKIE POWIAT LIPNOWSKI GMINA LIPNO OBREBY MALISZEWO I KOMOROWO			
Inwestor: GMINA LIPNO UL. MICKIEWICZA 29, 87-600 LIPNO			
Nazwa inwestycji: "Modernizacja polegająca na remoncie drogi gminnej nr 170538 C Maliszewo - Komorowo."			
Stadium dokumentacji: PROJEKT ORGANIZACJI RUCHU			
Nazwa rysunku: PLAN SYTUACYJNY			
Projektant: mgr inż. Piotr Przybylski <small>nr uprawnień budowlanych: KUP0046/POOD/04</small>		Podpis: 	
Asystent Projektanta: Maciej Zarywczyński		Podpis: 	
marzec 2019 r.		Skala: 1:500	Branża: Drogowa
		Nr Rysunku: 2.3	