

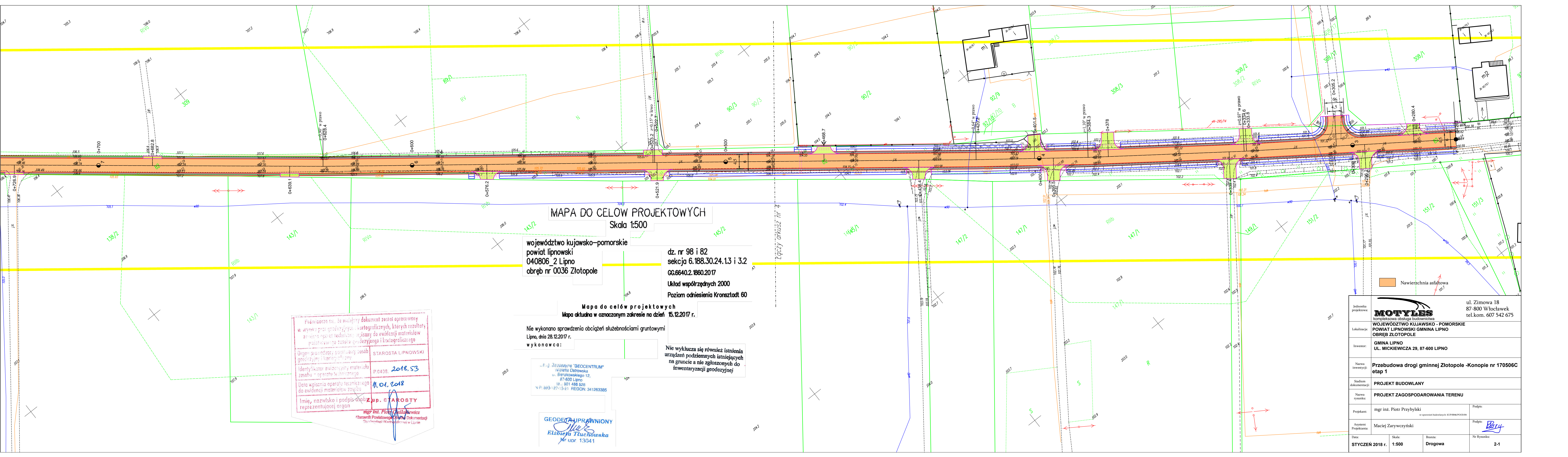


Przebudowywany odcinek drogi

Jednostka projektowa:	 <b>MOTYLES</b> kompleksowa obsługa budownictwa		ul. Zimowa 18 87-800 Włocławek tel.kom. 607 542 675
Lokalizacja:	WOJEWÓDZTWO KUJAWSKO - POMORSKIE POWIAT LIPNOWSKI GMINA LIPNO OBRĘB ZŁOTOPOLE		
Inwestor:	GMINA LIPNO UL. MICKIEWICZA 29, 87-600 LIPNO		
Nazwa inwestycji:	Przebudowa drogi gminnej Złotopole -Konopie nr 170506C etap I		
Stadium dokumentacji:	PROJEKT BUDOWLANY		
Nazwa rysunku:	PLAN ORIENTACYJNY		
Projektant:	mgr inż. Piotr Przybylski <small>ze uprawnień budowlanych: KUP/0046/POD/004</small>		Podpis:
Asystent Projektanta:	Maciej Zarywczyski		Podpis: 
Data:	STYCZEŃ 2018 r.	Skala:	1:25000
		Branża:	Drogowa
		Nr Rysunku:	1





MAPA DO CELOW PROJEKTOWYCH  
Skala 1:500

województwo kujawsko-pomorskie  
powiat lipnowski  
040806\_2 Lipno  
obręb nr 0036 Złotopole

dz. nr 98 i 82  
sekcja 6.188.30.24.1.3 i 3.2  
GG.6640.2.1860.2017  
Układ współrzędnych 2000  
Poziom odniesienia Kronsztadt 60

Mapa do celów projektowych  
Mapa aktualna w oznaczonym zakresie na dzień 15.12.2017 r.

Nie wykonano sprawdzenia obciążeń służebnościami gruntowymi  
Lipno, dnia 28.12.2017 r.  
wykonawca:

Nie wyklucza się również istnienia urządzeń podziemnych istniejących na gruncie a nie zgłoszonych do inwentaryzacji geodezyjnej

Geodezyjne "GEOCENTRUM"  
Wioletta Ostrowska  
ul. Białakowskiego 12,  
87-800 Lipno  
tel.: 901 486 528  
NIP: 88311711521 REGON: 341263385

GEODETA UPRAWNIENY  
Elżbieta Tłuchowska  
Nr uoR 13041

Świadczenie służy, że niniejszy dokument został opracowany w wyniku prac geodezyjnych i kartograficznych, których rezultaty zawiera operat techniczny opisany do ewidencji materiałów państwowego zasobu geodezyjnego i kartograficznego

Organ prowadzący państwowy zasób geodezyjny i kartograficzny: STAROSTA LIPNOWSKI

Identyfikator ewidencji i materiału zasobu - operatu technicznego: P.0409. 2018.53

Data wpisania operatu technicznego do ewidencji materiałów zasobu: 11.01.2018

Imię, nazwisko i podpis osoby reprezentującej organ: mgr inż. Piotr Chyliński

Starosta Powiatowy Lipno

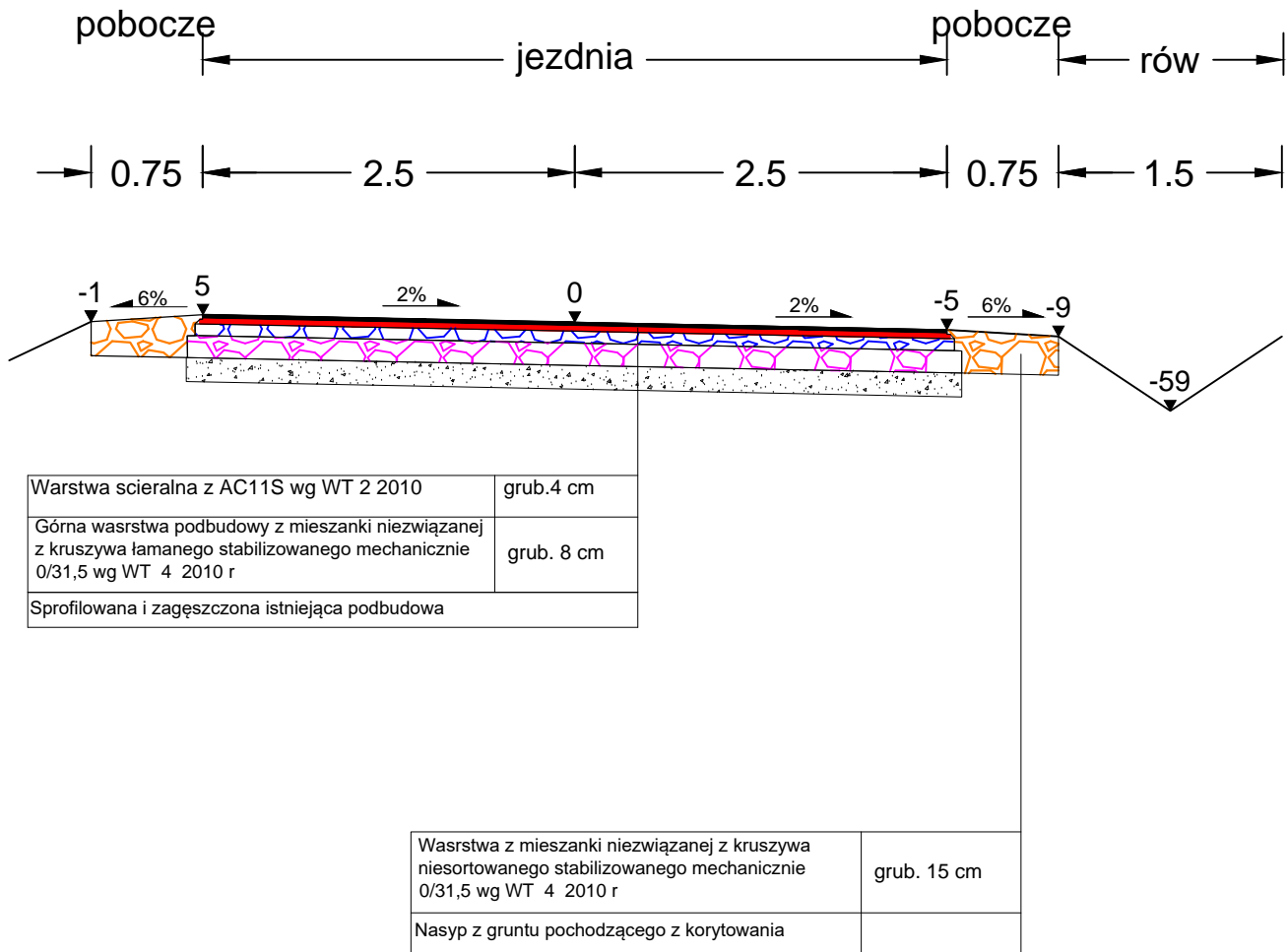
Nawierzchnia asfaltowa

Jednostka projektowa:	<b>MOTYLES</b> kompleksowa obsługa budownictwa	ul. Zimowa 18 87-800 Włocławek tel.kom. 607 542 675
Lokalizacja:	WOJEWÓDZTWO Kujawsko - Pomorskie Powiat Lipnowski Gmina Lipno Obręb Złotopole	
Inwestor:	Gmina Lipno ul. Mickiewicza 29, 87-600 Lipno	
Nazwa inwestycji:	Przebudowa drogi gminnej Złotopole - Konopie nr 170506C etap 1	
Stadium dokumentacji:	PROJEKT BUDOWLANY	
Nazwa rysunku:	PROJEKT ZAGOSPODAROWANIA TERENU	
Projektant:	mgr inż. Piotr Przybylski	Podpis:
Asystent Projektanta:	Maciej Zarywczyski	Podpis: <i>Bar</i>
Data:	Skala:	Brzozka:
STYCZEŃ 2018 r.	1:500	Drogowa
		Nr Rysunku: 2-1

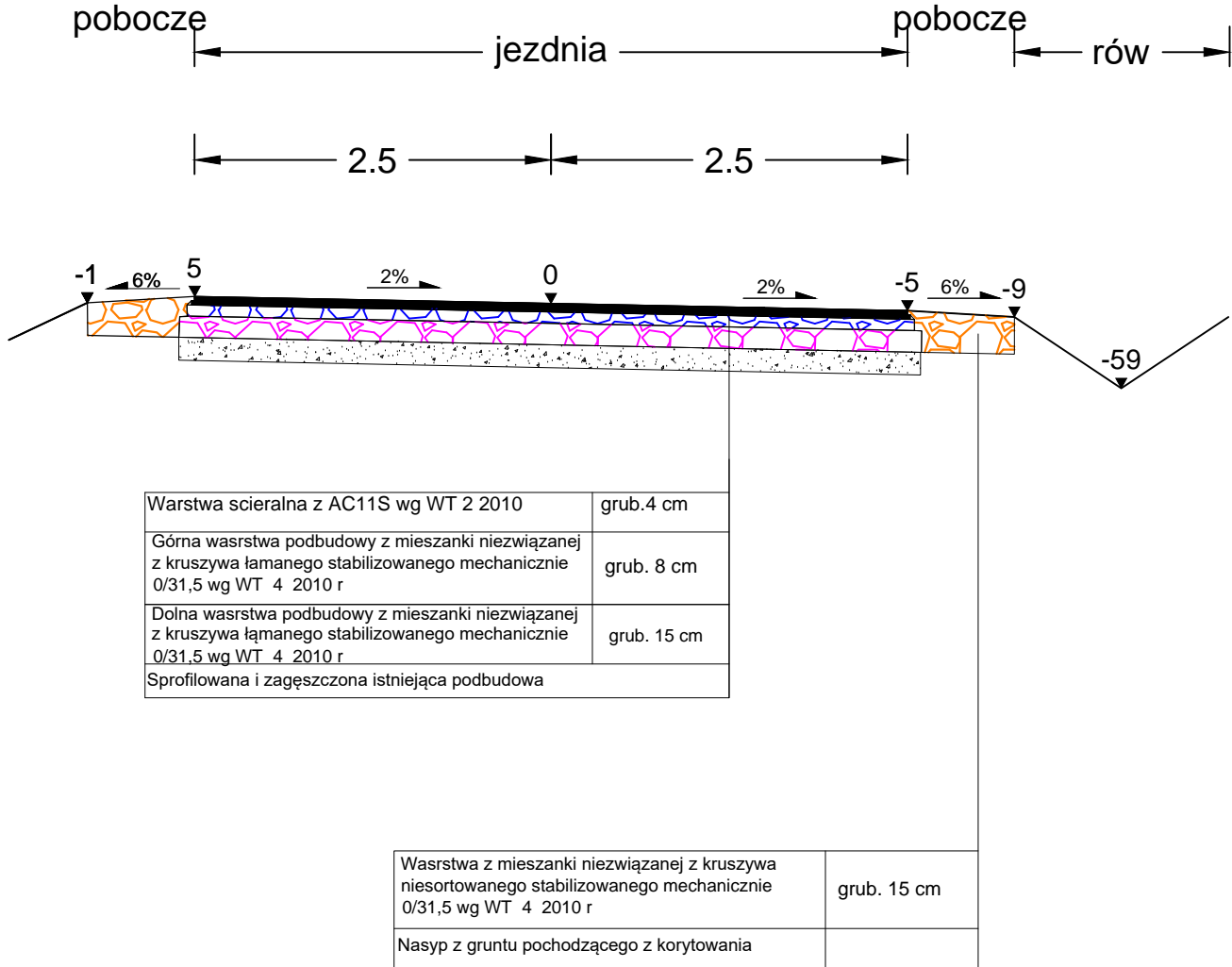




Przekrój A od 0-000 do 0+060

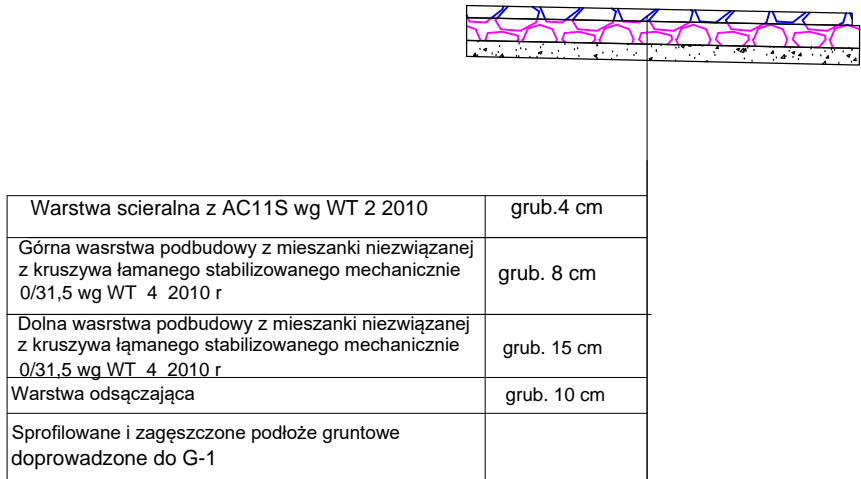


Przekrój B od 0-060do 0+612



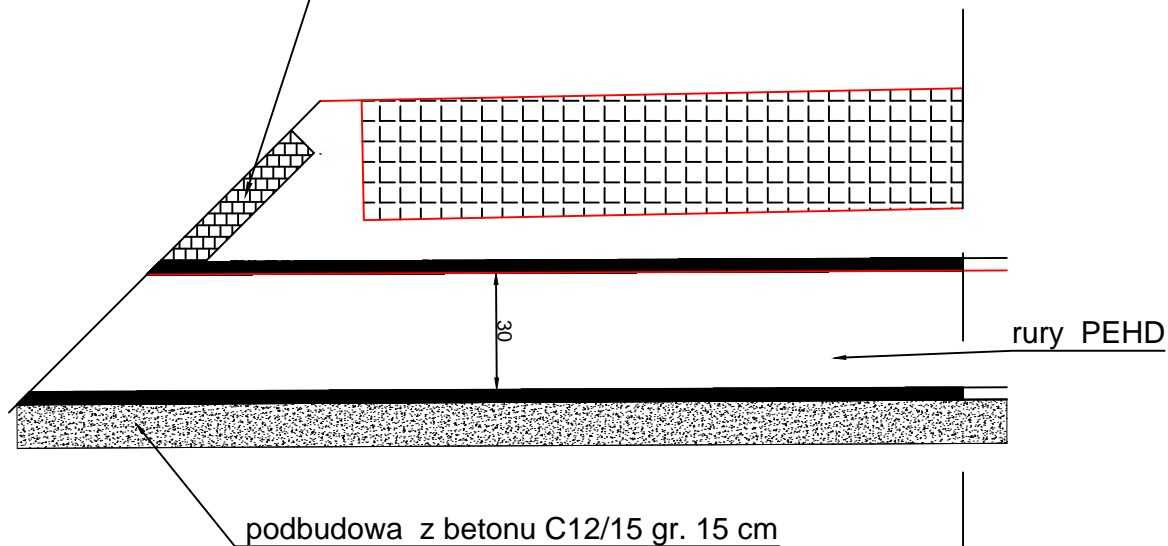
lub spadek daszkowy

Przekrój przez zjazd

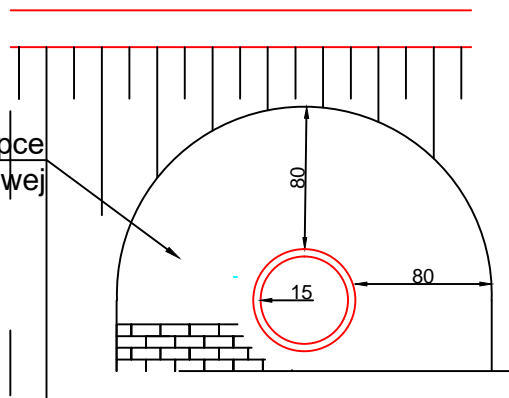


Jednostka projektowa:	<div><div><div>ul. Zimowa 18 87-800 Włocławek tel.kom. 607 542 675</div></div><div>kompleksowa obsługa budownictwa</div></div>		
Lokalizacja:	WOJEWÓDZTWO Kujawsko - Pomorskie Powiat Lipnowski Gmina Lipno Obręb Złotopole		
Inwestor:	Gmina Lipno ul. Mickiewicza 29, 87-600 Lipno		
Nazwa inwestycji:	Przebudowa drogi gminnej Złotopole -Konopie nr 170506C etap I		
Stadium dokumentacji:	PROJEKT BUDOWLANY		
Nazwa rysunku:	PRZĘKRÓJ KONSTRUKCYJNY		
Projektant:	mgr inż. Piotr Przybylski	Podpis:	
Asystent Projektanta:	Maciej Zarywczynski	Podpis:	
Data:	Stylczeń 2018 r.	Skala:	1:500
Branża:	Drogowa	Nr Rysunku:	3-1

Kamień polny na  
podsypce cementowo piaskowej



Kamień polny na podsypce  
cementowo piaskowej



Jednostka projektowa:	 <b>MOTYLES</b> kompleksowa obsługa budownictwa		ul. Zimowa 18 87-800 Włocławek tel.kom. 607 542 675
Lokalizacja:	WOJEWÓDZTWO KUJAWSKO - POMORSKIE POWIAT LIPNOWSKI GMINA LIPNO OBRĘB ZŁOTOPOLE		
Inwestor:	GMINA LIPNO UL. MICKIEWICZA 29, 87-600 LIPNO		
Nazwa inwestycji:	Przebudowa drogi gminnej Złotopole -Konopie nr 170506C etap I		
Stadium dokumentacji:	PROJEKT BUDOWLANY		
Nazwa rysunku:	PRZEKRÓJ KONSTRUKCYJNY		
Projektant:	mgr inż. Piotr Przybylski <small>nr uprawnień budowlanych: KU/08046/POCD/04</small>		Podpis:
Asystent Projektanta:	Maciej Zarywczyński		Podpis: 
Data:	Skala:	Branża:	Nr Rysunku:
STYCZEŃ 2018 r.	1:500	Drogowa	3-2