

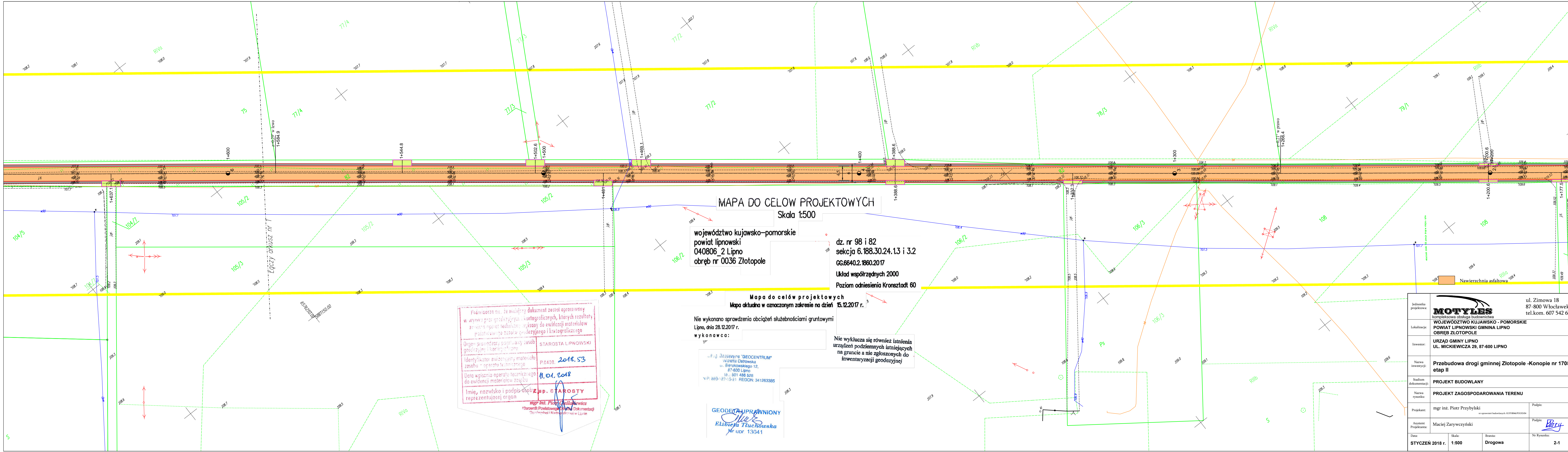




Przebudowywany odcinek drogi

Jednostka projektowa:	 MOTYLES kompleksowa obsługa budownictwa ul. Zimowa 18 87-800 Włocławek tel.kom. 607 542 675		
Lokalizacja:	WOJEWÓDZTWO KUJAWSKO - POMORSKIE POWIAT LIPNOWSKI GMINA LIPNO OBRĘB ZŁOTOPOLSKIE		
Inwestor:	GMINA LIPNO UL. MICKIEWICZA 29, 87-600 LIPNO		
Nazwa inwestycji:	Przebudowa drogi gminnej Złotopole -Konopie nr 170506C etap II		
Stadium dokumentacji:	PROJEKT BUDOWLANY		
Nazwa rysunku:	PLAN ORIENTACYJNY		
Projektant:	mgr inż. Piotr Przybylski	Podpis:	
Asystent Projektanta:	Maciej Zarywczński	Podpis: 	
Data:	STYCZEŃ 2018 r.	Skala:	1:25000
		Branża:	Drogowa
		Nr Rysunku:	1



MAPA DO CELÓW PROJEKTOWYCH

Skala 1:500

województwo kujawsko-pomorskie
powiat lipnowski
040806_2 Lipno
obręb nr 0036 Złotopole

dz. nr 98 i 82
sekcja 6.188.30.24.13 i 3.2
GG.6640.2.1860.2017
Układ współrzędnych 2000
Poziom odniesienia Kronsztadt 60

Mapa do celów projektowych
Mapa aktualna w oznaczonym zakresie na dzień 15.12.2017 r.

Nie wykonano sprawdzenia obciążeń służebnościami gruntowymi
Lipno, dnia 28.12.2017 r.
wykonawca:

Nie wyklucza się również istnienia
urządzeń podziemnych istniejących
na gruncie a nie zgłoszonych do
inwentaryzacji geodezyjnej

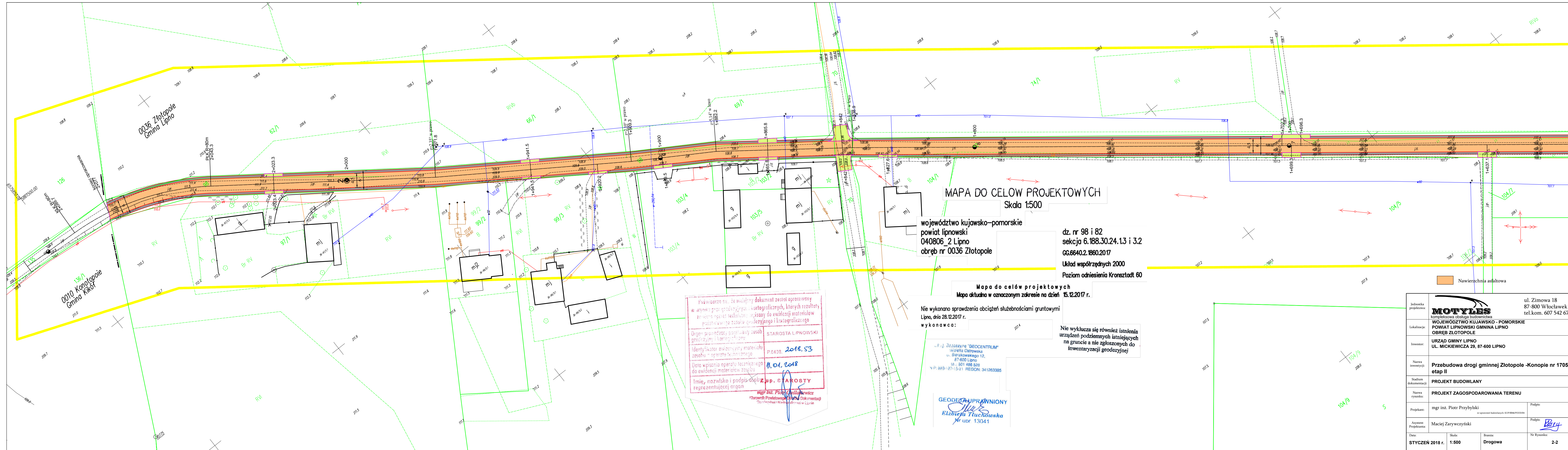
Paswidło, że niniejszy dokument został opracowany
w wyniku prac geodezyjnych i kartograficznych, których rezultaty
zostały oparte technicznie wpisane do ewidencji materiałów
państwowych zasobu geodezyjnego i kartograficznego

Organ prowadzący państwowy zasob geodezyjny i kartograficzny	STAROSTA LIPNOWSKI
Identyfikator ewidencyjny materiału zasobu "operatora technicznego"	P.0408 2018.53
Data wpisania operatora technicznego do ewidencji materiałów zasobu	11.01.2018
Imię, nazwisko i podpis osoby reprezentującej organ	mgr inż. Piotr Przybylski Kierownik Powiatowego Centrum Dokumentacji Geodezyjnej i Kartograficznej w Lipnie

Geodezyjne "GEOCENTRUM"
Władysław Ostrowski
ul. Bierakowskiego 12,
87-600 Lipno
tel.: 801 486 528
NIP: 683-127-15-21 REGON: 341263385

GEODETA UPRAWNIONY
Elżbieta Tłuchowska
Nr udz. 13041

Jednostka projektowa:	MOTYLES kompleksowa obsługa budownictwa ul. Zimowa 18 87-800 Włocławek tel.kom. 607 542 675		
Lokalizacja:	WOJEWÓDZTWO Kujawsko - Pomorskie Powiat Lipnowski Gmina Lipno Obręb Złotopole		
Inwestor:	URZĄD Gminy Lipno ul. Mickiewicza 29, 87-600 Lipno		
Nazwa inwestycji:	Przebudowa drogi gminnej Złotopole-Konopie nr 17050 etap II		
Stadium dokumentacji:	PROJEKT BUDOWLANY		
Nazwa rysunku:	PROJEKT ZAGOSPODAROWANIA TERENU		
Projektant:	mgr inż. Piotr Przybylski	Podpis:	
Asystent Projektanta:	Maciej Zaryczyński	Podpis:	
Data:	STYCZEŃ 2018 r.	Skala:	1:500
		Branda:	Drogowa
		Nr Rysunku:	2-1

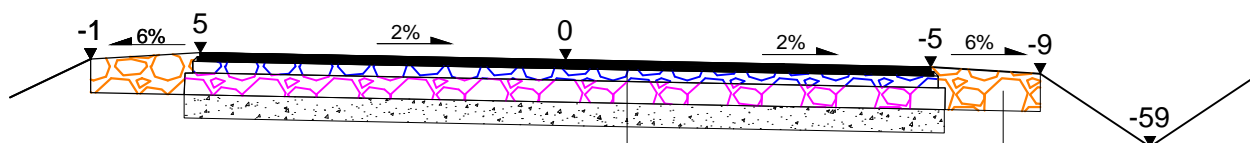


Identyfikacja projektu:	 ul. Zimowa 18 87-800 Włocławek tel. kom. 607 542 67		
Localizacja:	kompleksowa obsługa budownictwa WOJEWÓDZTWO KUJAWSKO - POMORSKIE POWIAT LIPNOWSKI GMINA LIPNO OBRĘB ZŁOTOPOLE		
Investor:	URZĄD GMINY LIPNO UL. MICKIEWICZA 29, 87-600 LIPNO		
Nazwa inwestycji:	Przebudowa drogi gminnej Złotopole -Konopie nr 1705 etap II		
Stadium dokumentacji:	PROJEKT BUDOWLANY		
Nazwa rysunku:	PROJEKT ZAGOSPODAROWANIA TERENU		
Projektant:	mgr inż. Piotr Przybylski ul. opracowań budowlanych, KUP/0046/POCD/04	Podpis:	
Asystent Projektanta:	Maciej Zaryczyński	Podpis: 	
Data:	Skala:	Branza:	Nr Rysunku:
STYCZEŃ 2018 r.	1:500	Drogowa	2-2

Przekrój B od 1+172 do 2+072

pobocze ← jezdnia → pobocze ← rów →

2.5 2.5




Warstwa scieralna z AC11S wg WT 2 2010	grub. 4 cm
Górna warstwa podbudowy z mieszanki niezwiązanej z kruszywa łamanego stabilizowanego mechanicznie 0/31,5 wg WT 4 2010 r	grub. 8 cm
Dolna warstwa podbudowy z mieszanki niezwiązanej z kruszywa łamanego stabilizowanego mechanicznie 0/31,5 wg WT 4 2010 r	grub. 15 cm
Sprofilowana i zagęszczona istniejąca podbudowa	

Warstwa z mieszanki niezwiązanej z kruszywa niesortowanego stabilizowanego mechanicznie 0/31,5 wg WT 4 2010 r	grub. 15 cm
Nasyt z gruntu pochodzącego z korytowania	

lub spadek daszkowy

Przekrój przez zjazd



Warstwa scieralna z AC11S wg WT 2 2010	grub. 4 cm
Górna warstwa podbudowy z mieszanki niezwiązanej z kruszywa łamanego stabilizowanego mechanicznie 0/31,5 wg WT 4 2010 r	grub. 8 cm
Dolna warstwa podbudowy z mieszanki niezwiązanej z kruszywa łamanego stabilizowanego mechanicznie 0/31,5 wg WT 4 2010 r	grub. 15 cm
Warstwa odsączająca	grub. 10 cm
Sprofilowane i zagęszczone podłoże gruntowe doprowadzone do G-1	

Jednostka projektowa:	MOTYLES kompleksowa obsługa budownictwa	ul. Zimowa 18 87-800 Włocławek tel.kom. 607 542 675
Lokalizacja:	WOJEWÓDZTWO Kujawsko - Pomorskie POWIAT LIPNOWSKI GMINA LIPNO OBRĘB ZŁOTOPOLSKA	
Inwestor:	GMINA LIPNO UL. MICKIEWICZA 29, 87-600 LIPNO	
Nazwa inwestycji:	Przebudowa drogi gminnej Złotopole -Konopie nr 170506C etap II	
Stadium dokumentacji:	PROJEKT BUDOWLANY	
Nazwa rysunku:	PRZEKRÓJ KONSTRUKCYJNY	
Projektant:	mgr inż. Piotr Przybylski <small>nr uprawnień budowlanych: KUP.00046.POCOD.04</small>	Podpis: <i>Przybylski P.</i>
Asystent Projektanta:	Maciej Zarywczński	Podpis: <i>Zarywczński M.</i>
Data:	STYCZEŃ 2018 r.	Skala: 1:500
Branża:	Drogowa	Nr Rysunku: 3