


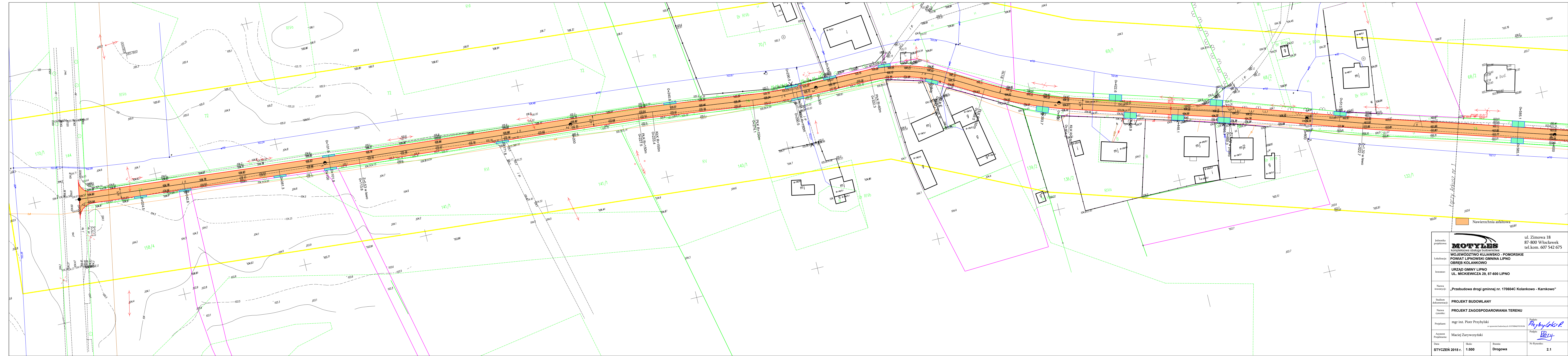
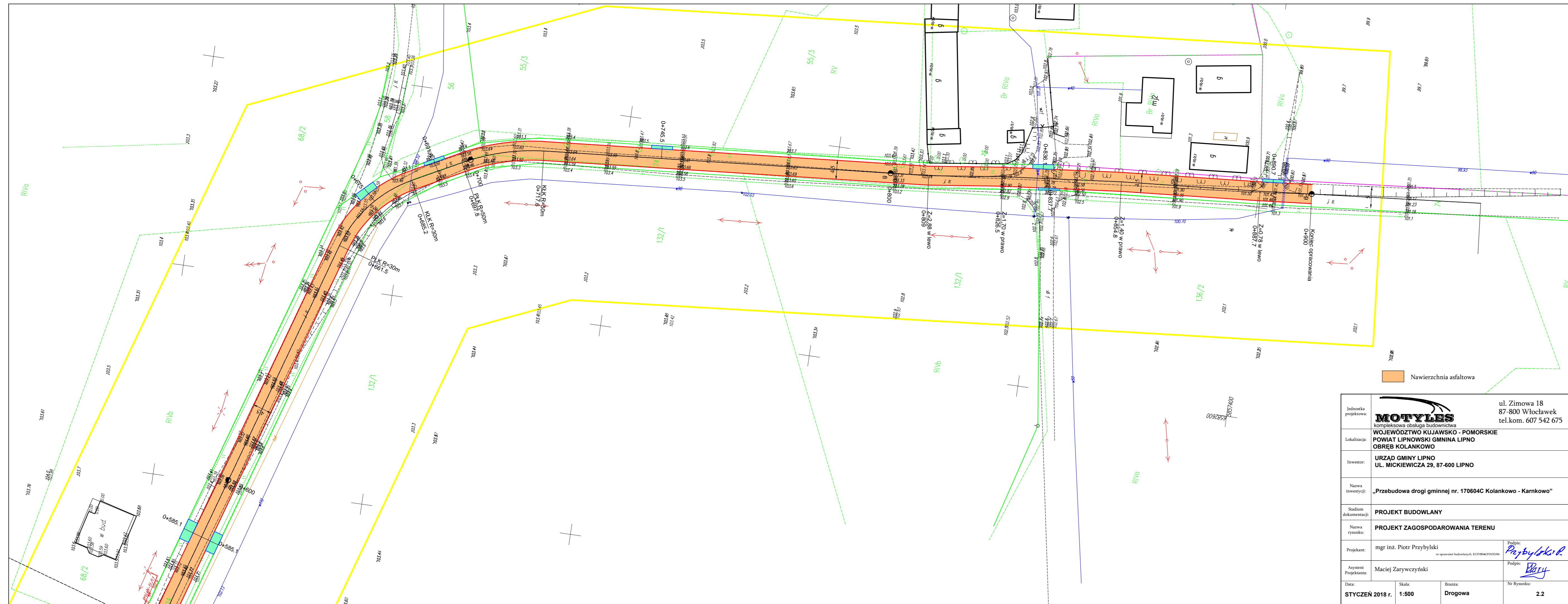


Przebudowywany odcinek drogi

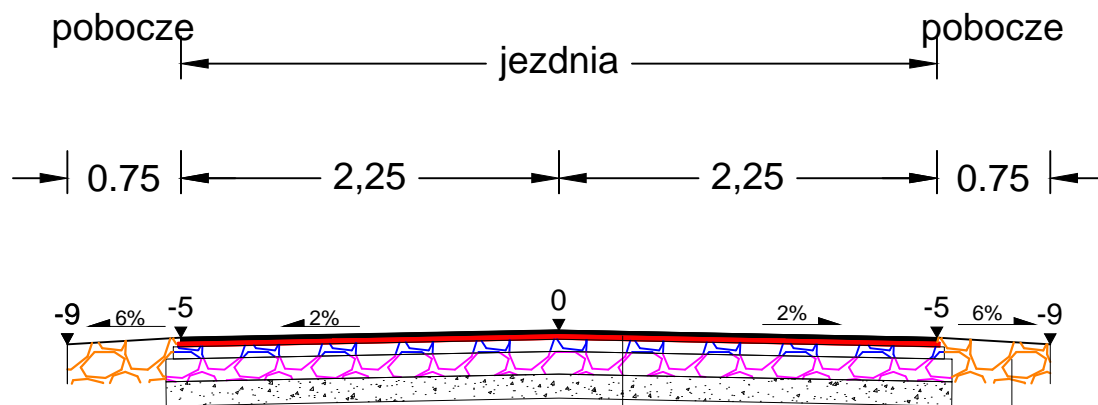
Jednostka projektowa:	 MOTYLES kompleksowa obsługa budownictwa		ul. Zimowa 18 87-800 Włocławek tel.com. 607 542 675
Lokalizacja:	WOJEWÓDZTWO KUJAWSKO - POMORSKIE POWIAT LIPNOWSKI GMINA LIPNO OBRĘB KOLANKOWO		
Inwestor:	URZĄD GMINY LIPNO UL. MICKIEWICZA 29, 87-600 LIPNO		
Nazwa inwestycji:	„Przebudowa drogi gminnej nr. 170604C Kolankowo - Karnkowo”		
Stadium dokumentacji:	PROJEKT BUDOWLANY		
Nazwa rysunku:	PLAN ORIENTACYJNY		
Projektant:	mgr inż. Piotr Przybylski	Podpis: 	
Asystent Projektanta:	Maciej Zaryczyński	Podpis: 	
Data:	Skala:	Branża:	Nr Rysunku:
STYCZEŃ 2018 r.	1:25000	Drogowa	1



Jednostka projektowa:	MOTYLES kompleksowa obsługa budownictwa	ul. Zimowa 18 87-800 Włocławek tel.com. 607 542 675
Lokalizacja:	WOJEWÓDZTWO KUJAWSKO - POMORSKIE POWIAT LIPOWSKI GMINA LIPNO OBREB KOLANKOWO	
Inwestor:	URZĄD GMINY LIPNO UL. MICKIEWICZA 29, 87-600 LIPNO	
Nazwa inwestycji:	„Przebudowa drogi gminnej nr. 170604C Kolankowo - Karnkowo”	
Stadium dokumentacji:	PROJEKT BUDOWLANY	
Nazwa rysunku:	PROJEKT ZAGOSPODAROWANIA TERENU	
Projektant:	mgr inż. Piotr Przybylski <small>nr uprawnień budowlanych: 5131/0846/PO0004</small>	Podpis: <i>Przybylski P.</i>
Asystent Projektanta:	Maciej Zarywczynski	Podpis: <i>Zaryw</i>
Data:	Skala:	Brutto:
STYCZEŃ 2018 r.	1:500	Drogowa
		Nr Rysunku:
		2.1




Jednostka projektowa:	MOTYLES kompleksowa obsługa budownictwa	ul. Zimowa 18 87-800 Włocławek tel.kom. 607 542 675
Lokalizacja:	WOJEWÓDZTWO KUJAWSKO - POMORSKIE POWIAT LIPNOWSKI GMINA LIPNO OBRĘB KOLANKOWO	
Inwestor:	URZĄD GMINY LIPNO UL. MICKIEWICZA 29, 87-600 LIPNO	
Nazwa inwestycji:	„Przebudowa drogi gminnej nr. 170604C Kolankowo - Karnkowo”	
Stadium dokumentacji:	PROJEKT BUDOWLANY	
Nazwa rysunku:	PROJEKT ZAGOSPODAROWANIA TERENU	
Projektant:	mgr inż. Piotr Przybylski <small>nr uprawnień budowlanych: KU70046/POC0004</small>	Podpis: <i>Piotr Przybylski</i>
Asystent Projektanta:	Maciej Zaryczyński	Podpis: <i>Maciej Zaryczyński</i>
Data:	Skala:	Brzoza:
STYCZEŃ 2018 r.	1:500	Drogowa
		Nr Rysunku:
		2.2



Warstwa scieralna z AC11S wg WT 2 2010	grub. 4 cm
Górna warstwa podbudowy z mieszanki niezwiązanej z kruszywa łamanego stabilizowanego mechanicznie 0/31,5 wg WT 4 2010 r	grub. 8 cm
Dolna warstwa podbudowy z mieszanki niezwiązanej z kruszywa łamanego stabilizowanego mechanicznie 0/31,5 wg WT 4 2010 r	grub. 15 cm
Warstwa odsączająca	grub. 10 cm
Sprofilowane i zagęszczone podłoże gruntowe doprowadzone do G-1	

Warstwa z kruszywa łamanego stabilizowanego mechanicznie	grub. 15 cm
Warstwa odsączająca	grub. 10 cm
Sprofilowane i zagęszczone podłoże gruntowe doprowadzone do G-1	

Przekrój przez zjazd



Górna warstwa podbudowy z mieszanki niezwiązanej z kruszywa łamanego stabilizowanego mechanicznie 0/31,5 wg WT 4 2010 r	grub. 8 cm
Dolna warstwa podbudowy z mieszanki niezwiązanej z kruszywa łamanego stabilizowanego mechanicznie 0/31,5 wg WT 4 2010 r	grub. 15 cm
Warstwa odsączająca	grub. 10 cm
Sprofilowane i zagęszczone podłoże gruntowe doprowadzone do G-1	

Jednostka projektowa:	 ul. Zimowa 18 87-800 Włocławek tel.com. 607 542 675	
Lokalizacja:	WOJEWÓDZTWO KUJAWSKO - POMORSKIE POWIAT LIPNOWSKI GMINA LIPNO OBRĘB KOLANKOWO	
Inwestor:	URZĄD GMINY LIPNO UL. MICKIEWICZA 29, 87-600 LIPNO	
Nazwa inwestycji:	„Przebudowa drogi gminnej nr. 170604C Kolankowo - Karnkowo”	
Stadium dokumentacji:	PROJEKT BUDOWLANY	
Nazwa rysunku:	PRZEKRÓJ KONSTRUKCYJNY	
Projektant:	mgr inż. Piotr Przybylski <small>nr uprawnień badawczych: KUP/0046/POCD/04</small>	Podpis: 
Asystent Projektanta:	Maciej Zarywczyński	Podpis: 
Data:	Skala:	Branża:
STYCZEŃ 2018 r.	1:500	Drogowa
Nr Rysunku:		3