


INFORMACJE OGÓLNE

STAN ISTNIEJĄCEGO ZAGOSPODAROWANIA



granice gminy



granice sołectw



UKŁAD KOMUNIKACYJNY

linia kolejowa dwutorowa zelektryfikowana



droga krajowa Nr 67



drogi wojewódzkie



drogi powiatowe

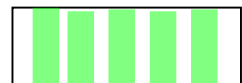


drogi gminne

ELEMENTY ŚRODOWISKA PRZYRODNICZEGO WSKAZANE DO OCHRONY PRZED ZAINWESTOWANIEM



lasy



projektowane zalesienia



granica polno - leśna



łąki i pastwiska



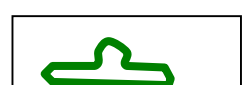
kopleksy torfowisk



wody otwarte, rowy i cieki



granica OBSZARU CHRONIONEGO KRAJOBRAZU
NIZINA CIECHOCIŃSKA



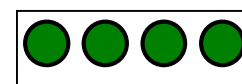
granica OBSZARU CHRONIONEGO KRAJOBRAZU
JEZIORA SKĘPSKIE




projektowany Skępski Park Krajobrazowy



rezerваты przyrody Stary Zagaj i Bór Wąkole



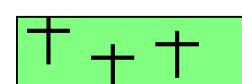
tereny DOLINY MIENI wskazane do ochrony jako
ciąg ekologiczny o zasięgu ponadregionalnym



tereny o wysokich wartościach przyrodniczych
wskazane do ochrony jako użytki ekologiczne




zielen parkowa



cmentarze

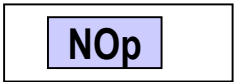
INFRASTRUKTURA TECHNICZNA



ujęcia wody



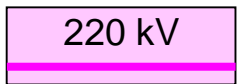
oczyszczalnia ścieków



przepompownia ścieków



linia elektroenergetyczna 110 kV. ze strefą oddziaływania



linia elektroenergetyczna 220 kV. ze strefa oddziaływania



telefoniczny kabel międzymiastowy

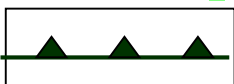
KIERUNKI ZMIAN W STRUKTURZE PRZESTRZENNEJ

RP

Rolnicza przestrzeń produkcyjna

Rls

Tereny planowane do zalesienia



Granica polno - leśna

OBSZARY KTÓRE MOGĄ BYĆ PRZEZNACZONE POD ZABUDOWĘ

MM/U

Tereny mieszkaniowe z usługami

U

Tereny usługowe

PP/PS

Tereny produkcyjno - składowe

MM/UT

Tereny turystyczno - letniskowe

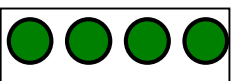
OBSZARY OCHRONY ŚRODOWISKA PRZYRODNICZEGO I KRAJOBRAZU KULTUROWEGO

Środowisko przyrodnicze

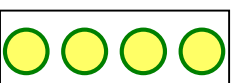
1. Obszary objęte lub wskazane do ochrony na podstawie przepisów szczególnych



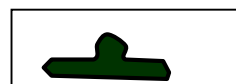
Obszar wysokiej ochrony wód podziemnych



Obszar projektowanego ciągu ekologicznego doliny Mieni o znaczeniu ponadregionalnym



Obszar projektowanych ciągów ekologicznych o znaczeniu lokalnym



Granica Obszaru chronionego krajobrazu Nizina Ciechocińska




Granica Obszaru chronionego krajobrazu Jeziora Skępskie



Rezerваты przyrody Stary zagaj i Bór Wąkole

Dziedzictwo kulturowe i zabytki

stanowiska archeologiczne Nr wg AZP



miejsowości o wartościach historycznych



obiekty zabytkowe Nr wg wykazu w części opisowej



założenia parkowo - dworskie wpisane do rejestru

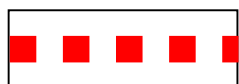


obiekty zabytkowe postulowane



do wpisu do rejestru

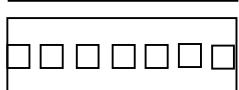
KIERUNKI ROZWOJU SYSTEMU KOMUNIKACJI



modernizacja drogi krajowej Nr 10



budowa obwodnicy m. LIPNA



ścieżka rowerowa

KIERUNKI ROZWOJU INFRASTRUKTURY TECHNICZNEJ



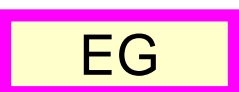
Rozwój gospodarki wodnej



Rozwój gospodarki ściekowej sanitarnej Nop i deszczowej



Rozwój lokalnej sieci gazociągów



Stacja redukcyjno - pomiarowa

Główny punkt zasilania

OBSZARY NA KTÓRYCH ROZMIESZCZONE BĘDĄ INWESTYCJE CELU PUBLICZNEGO O ZNACZENIU PONADLOKALNYM WG USTALEŃ PLANU WOJEWÓDZTWA - budowa drogi ekspresowej Nr 10, budowa trakcji elektroenergetycznej 500 kV i 2x400 kV,

OBSZARY NA KTÓRYCH ROZMIESZCZONE BĘDĄ INWESTYCJE CELU PUBLICZNEGO O ZNACZENIU LOKALNYM: LIPNO II, KARNKOWO,

**OBSZARY DLA KTÓRYCH GMINA ZAMIERZA SPORZĄDZIĆ MIEJSCOWY
PLAN ZAGOSPODAROWANIA PRZESTRZENNEGO**

MM

Tereny mieszkaniowe


MM/UT

**Tereny rekreacyjno - letniskowe Maliszewo, Brzeźne
Barany, Piątki**

PP/BS

**Tereny przewidywane do zorganizowanej działalności inwestycyjnej
Kolankowo, Karnkowo, Lipno II**

UŻYTKOWANIE TERENÓW



grunty rolne kl IV a i b - kl VI



lasy



łąki i pastwiska



wody otwarte, rowy i cieki



torfowiska



tereny powierzchniowej eksploatacji