

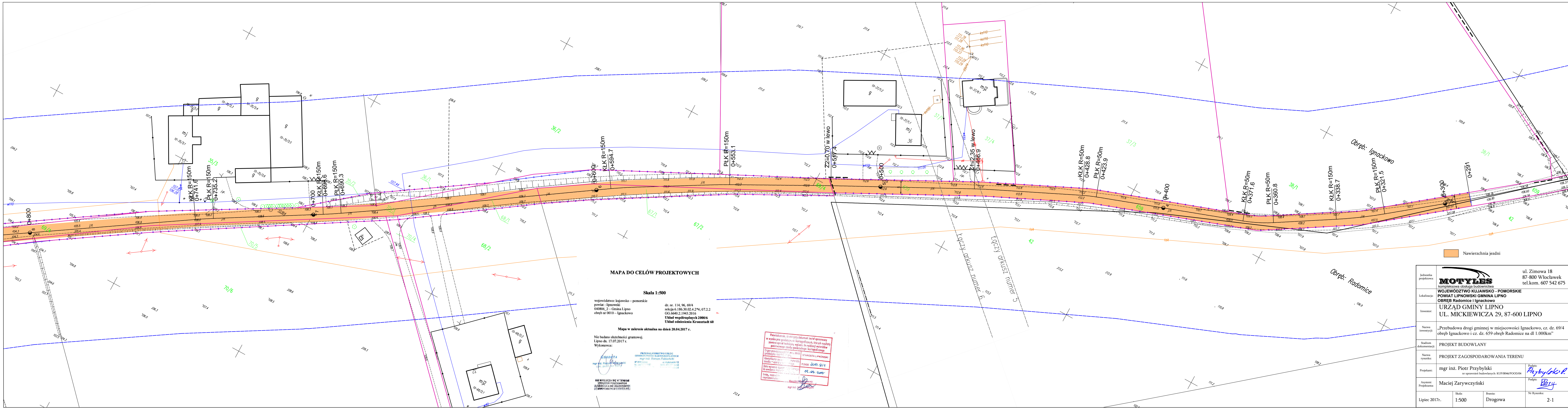


Jednostka projektowa:	 <b>MOTYLES</b> kompleksowa obsługa budownictwa			ul. Zimowa 18 87-800 Włocławek tel.com. 607 542 675
Lokalizacja:	<b>WOJEWÓDZTWO KUJAWSKO - POMORSKIE</b> <b>POWIAT LIPNOWSKI GMINA LIPNO</b> <b>OBRĘB Radomice i Ignackowo</b>			
Inwestor:	<b>URZĄD GMINY LIPNO</b> <b>UL. MICKIEWICZA 29, 87-600 LIPNO</b>			
Nazwa inwestycji:	„Przebudowa drogi gminnej w miejscowości Ignackowo, cz. dz. 69/4 obręb Ignackowo i cz. dz. 659 obręb Radomice na dl 1.000km”			
Stadium dokumentacji:	<b>PROJEKT BUDOWLANY</b>			
Nazwa rysunku:	<b>PLAN ORIENTACYJNY</b>			
Projektant:	<b>mgr inż. Piotr Przybylski</b> nr uprawnień budowlanych: KUP/0046/POOD/04		Podpis: 	
Asystent Projektanta:	<b>Maciej Zarywczynski</b>		Podpis: 	
	Skala:	Branża:	Nr Rysunku:	
Bo	Liniec 2017r.	1:25000	Drogowa	1





**MAPA DO CELÓW PROJEKTOWYCH**

**Skala 1:500**

województwo: kujawsko – pomorskie  
 powiat : lipnowski  
 040806\_2 – Gmina Lipno  
 obręb nr 0010 – Ignackowo

dz. nr. 114, 96, 69/4  
 sekcja 6.186.30.02.4.2\*4; 07.2.2  
 GEO.6640.2.1943.2016  
 Układ współrzędnych 2000/6  
 Układ odniesienia Kronstadt 60

Mapa w zakresie aktualna na dzień 20.04.2017 r.  
 Nie badano służebności gruntowej.  
 Lipno dn. 17.07.2017 r.  
 Wykonawca:

**PROJEKTOWY BIURO**  
 ul. Mickiewicza 29, 87-600 Lipno  
 tel. 607 542 675

**PRZEDSIĘWZIENIE WYKONAWCZE**  
 mgr inż. Roman Pajątkowski  
 ul. Mickiewicza 29, 87-600 Lipno  
 tel. 607 542 675

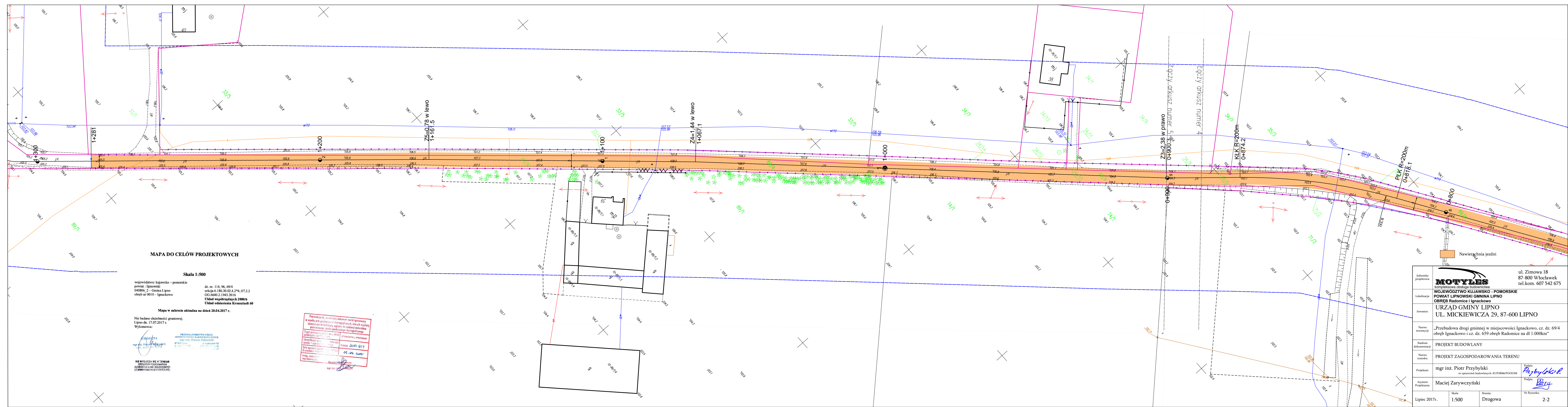
NIE WYKŁUCA SIĘ W TERENIE  
 URZĘDOWA PODSIĘMIARNA  
 DZIAŁALNOŚĆ ANI DOZWIADZANIE  
 DO WYMIAROWA I KONTROLI

Przebieg linii, do której dokument został sporządzony  
 w wyniku prac geodezyjnych i kartograficznych, których rezultaty  
 zawiera ten dokument, wpisane do ewidencji pomiarów  
 pomiarowych, zgodnie z przepisami o geodezji i kartografii

Dopuszczalne do użytku w dniu 19.09.2017 r.  
 Starosta Lipnowski  
 mgr inż. Roman Pajątkowski  
 Pasaż 2017-2-1  
 Data wpisania do ewidencji pomiarów pomiarowych  
 19.09.2017 r.

Jednostka projektowa:		<b>MOTYLES</b> kompleksowa obsługa budownictwa ul. Zimowa 18 87-800 Włocławek tel.com. 607 542 675	
Lokalizacja:		WOJEWÓDZTWO KUJAWSKO - POMORSKIE POWIAT LIPNOWSKI GMINA LIPNO OBRĘB Radomice I Ignackowo	
Inwestor:		URZĄD GMINY LIPNO UL. MICKIEWICZA 29, 87-600 LIPNO	
Nazwa inwestycji:		„Przebudowa drogi gminnej w miejscowości Ignackowo, cz. dz. 69/4 obręb Ignackowo i cz. dz. 659 obręb Radomice na dl 1.000km”	
Stadium dokumentacji:		PROJEKT BUDOWLANY	
Nazwa rysunku:		PROJEKT ZAGOSPODAROWANIA TERENU	
Projektant:		mgr inż. Piotr Przybylski nr uprawnień budowlanych: KUP/0046/POOD/04	Podpis: <i>Przybylski P.</i>
Asystent Projektanta:		Maciej Zarywczynski	Podpis: <i>Zarywczynski M.</i>
Lipiec 2017r.	Skala: 1:500	Branża: Drogowa	Nr Rysunku: 2-1





**MAPA DO CELÓW PROJEKTOWYCH**

Skala 1:500

województwo kujawsko-pomorskie  
powiat: lipnowski  
040806\_2 - Gmina Lipno  
obręb nr 0010 - Ignackowo

dz. nr. 114, 96, 69/4  
sekcja 6.186.30.02.4.2\*4:07.2.2  
CG.6640.2.1943.2016  
Układ współrzędnych 2000/6  
Układ odniesienia Kransztadt 60

Mapa w zakresie aktualna na dzień 20.04.2017 r.

Nie badano służebności gruntowej.  
Lipno dn. 17.07.2017 r.  
Wykonawca:

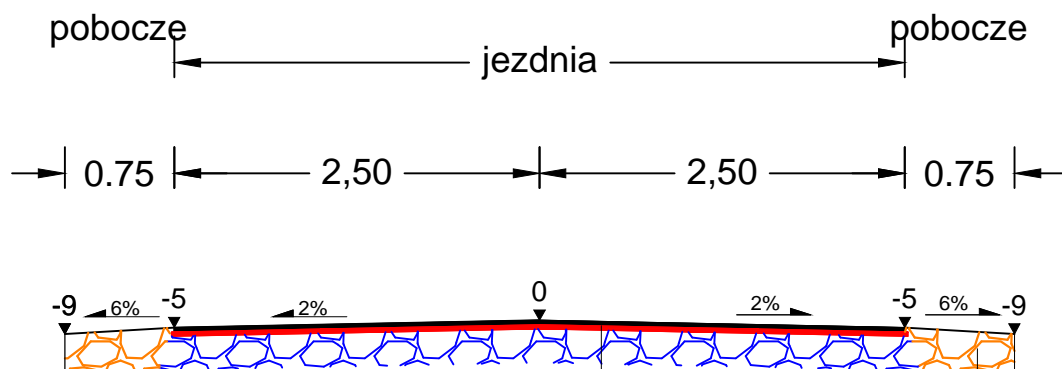
**PROJEKTOWO INŻYNIERSKI BIURO PROJEKTOWY I KARTOGRAFICZNY**  
mgr inż. Roman Fabiański  
ul. Wolności 18  
84-200 Lipno  
tel. 14 623 11 91  
e-mail: biuro@ipk.pl

NIE WYKŁUCZA ONE W TENIMIE  
ZAKRESIE PODCZYNIA  
UŁOŻENIA A NIE DOŁOŻENIA  
DO WYKONANIA PRAC  
PROJEKTOWYCH

Podpiszcie się, że niniejszy dokument został opracowany  
w wyniku prac geodezyjnych i kartograficznych, których rezultaty  
zawiera opisy techniczne mapy, do wydania materiałów  
geodezyjnych i kartograficznych


mgr inż. Roman Fabiański  
19.09.2017

Jednostka projektowa:	<b>MOTYLES</b> kompleksowa obsługa budownictwa	ul. Zimowa 18 87-800 Włocławek tel. kom. 607 542 675
Lokalizacja:	WOJEWÓDZTWO KUJAWSKO - POMORSKIE POWIAT LIPNOWSKI GMINA LIPNO OBREB Radomice i Ignackowo	
Inwestor:	URZĄD GMINY LIPNO UL. MICKIEWICZA 29, 87-600 LIPNO	
Nazwa inwestycji:	„Przebudowa drogi gminnej w miejscowości Ignackowo, cz. dz. 69/4 obręb Ignackowo i cz. dz. 659 obręb Radomice na dl 1.000km”	
Stadium dokumentacji:	PROJEKT BUDOWLANY	
Nazwa rysunku:	PROJEKT ZAGOSPODAROWANIA TERENU	
Projektant:	mgr inż. Piotr Przybylski nr uprawnień budowlanych: KUP/0046/POOD/04	Podpis: <i>Piotr Przybylski</i>
Asystent Projektanta:	Maciej Zarywczyński	Podpis: <i>Maciej Zarywczyński</i>
Lipiec 2017r.	Skala: 1:500	Branża: Drogowa
		Nr Rysunku: 2-2



Warstwa scieralna z AC11S wg WT 2 2010 <small>Sprysk między warstwowi emulsja C60 BP5 ZMw ilości od 100 do 250 g/cm<sup>2</sup></small>	grub. 3 cm
Warstwa wiążąca z AC11W wg WT 2 2010 <small>Sprysk między warstwowi emulsja C60 BP5 ZMw ilości od 100 do 1600 g/cm<sup>2</sup></small>	grub. 3 cm
Górna warstwa podbudowy z mieszanki niezwiązanej z kruszywa łamanego stabilizowanego mechanicznie 0/31,5 wg WT 4 2010 r E $\geq 140$ Mpa I $\leq 2,20$	grub. 15 cm
Sprofilowane i zagęszczone podłoże gruntowe doprowadzone do G-1	

Warstwa z kruszywa odzyskanego z korytowania stabilizowanego mechanicznie 0/31,5 mm	grub. 15 cm
Sprofilowane i zagęszczone podłoże gruntowe doprowadzone do G-1	

Jednostka projektowa:	 kompleksowa obsługa budownictwa	ul. Zimowa 18 87-800 Włocławek tel.kom. 607 542 675
Lokalizacja:	WOJEWÓDZTWO KUJAWSKO - POMORSKIE POWIAT LIPNOWSKI GMINA LIPNO OBRĘB Radomice i Ignackowo	
Inwestor:	URZĄD GMINY LIPNO UL. MICKIEWICZA 29, 87-600 LIPNO	
Nazwa inwestycji:	„Przebudowa drogi gminnej w miejscowości Ignackowo, cz. dz. 69/4 obręb Ignackowo i cz. dz. 659 obręb Radomice na dl 1.000km”	
Stadium dokumentacji:	PROJEKT BUDOWLANY	
Nazwa rysunku:	PRZEKROJE KONSTRUKCYJNE	
Projektant:	mgr inż. Piotr Przybylski <small>nr uprawnień budowlanych: KUP/0046/POOD/04</small>	Podpis: 
Asystent Projektanta:	Maciej Zarywczyński	Podpis: 
Lipiec 2017r.	Skala: 1:50	Branża: Drogowa
		Nr Rysunku: 3