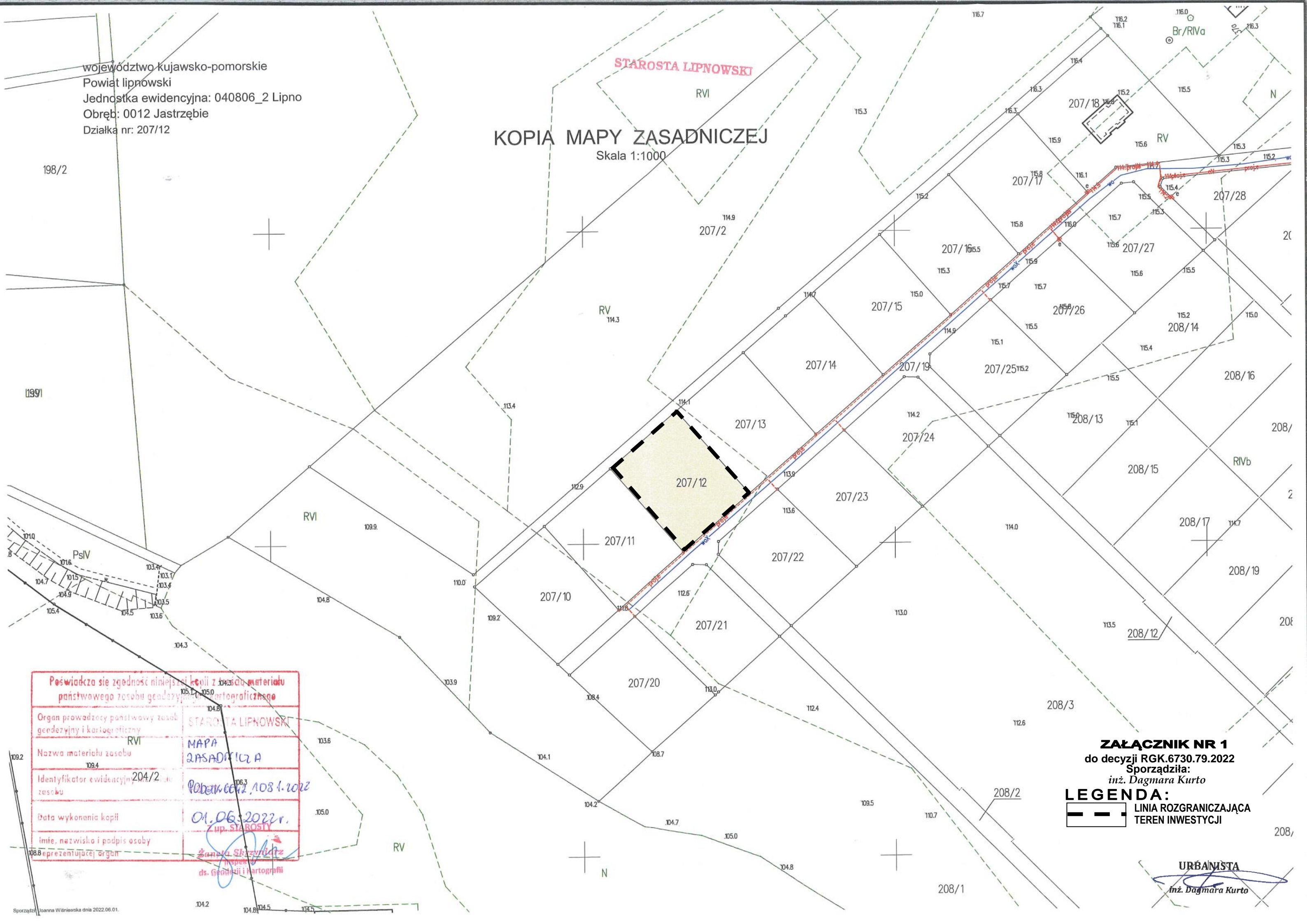


województwo kujawsko-pomorskie  
 Powiat lipnowski  
 Jednostka ewidencyjna: 040806\_2 Lipno  
 Obręb: 0012 Jastrzębie  
 Działka nr: 207/12

**KOPIA MAPY ZASADNICZEJ**  
 Skala 1:1000

STAROSTA LIPNOWSKI



Poświadczam zgodność niniejszej kopii z materiałem państwowego zasobu geodezyjnego i kartograficznego	
Organ prowadzący państwowy zasób geodezyjny i kartograficzny	STAROSTA LIPNOWSKI
Nazwa materiału zasobu	MAPA ZASADNICZA
Identyfikator ewidencyjny zasobu	040806_2, 108 1. 2022
Data wykonania kopii	01.06.2022 r.
Imię, nazwisko i podpis osoby reprezentującej organ	<i>Janeta Skrzywińska</i> inspektor ds. Geodezji i Kartografii

**ZAŁĄCZNIK NR 1**  
 do decyzji RGK.6730.79.2022  
 Sporządziła:  
 inż. Dagmara Kurto

**LEGENDA:**  
 LINIA ROZGRANICZAJĄCA TEREN INWESTYCJI

**URBANISTA**  
 inż. Dagmara Kurto

województwo kujawsko-pomorskie  
 Powiat lipnowski  
 Jednostka ewidencyjna: 040806\_2 Lipno  
 Obręb: 0012 Jastrzębie  
 Działka nr: 207/12





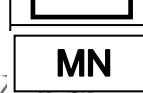
**KOPIA MAPY ZASADNICZEJ**  
 Skala 1:1000

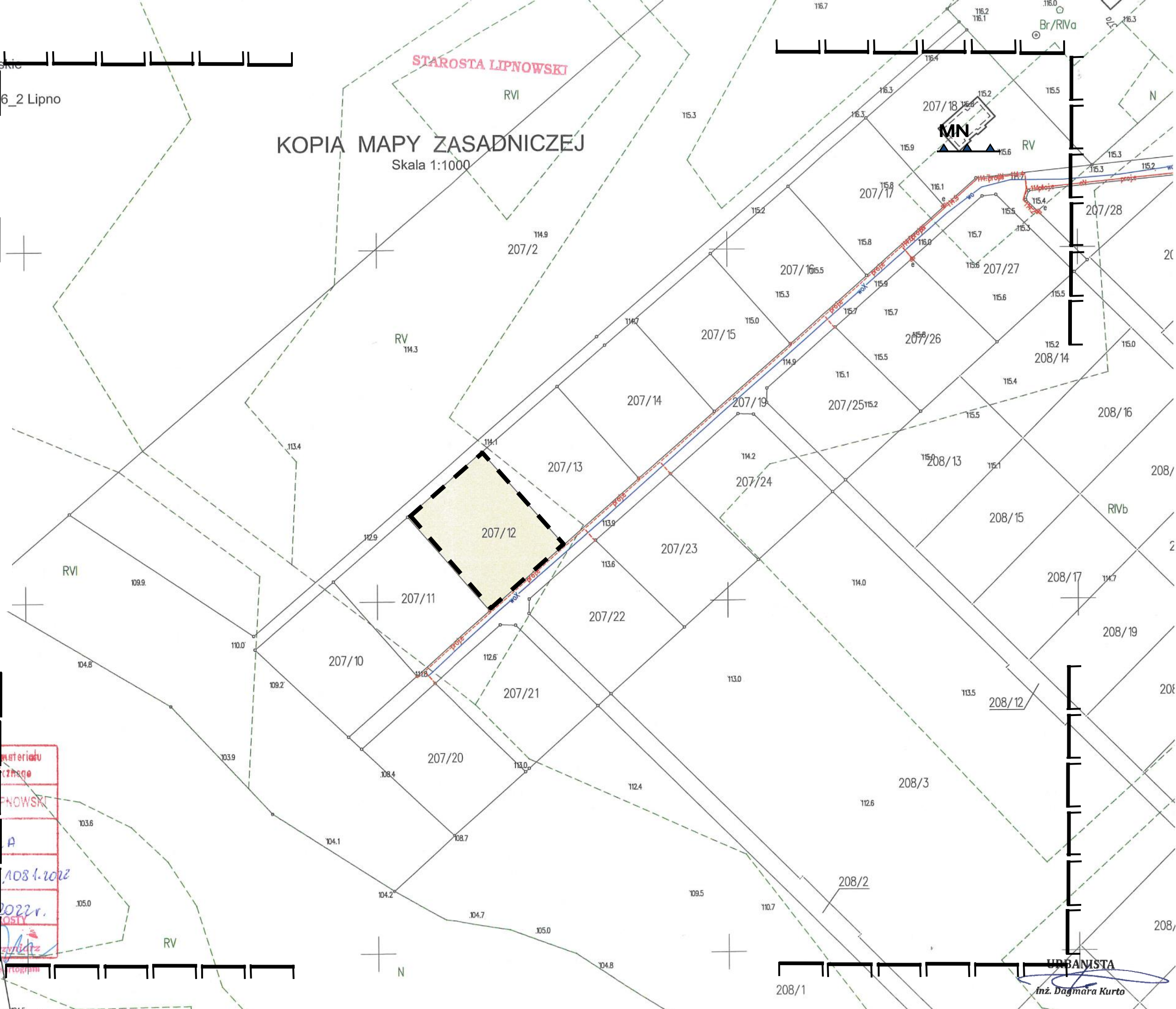
STAROSTA LIPNOWSKI

198/2

**ANALIZA  
 ZAŁĄCZNIK NR 2a**  
 do decyzji RGK.6730.79.2022  
 Sporządziła:  
 inż. Dagmara Kurto

**LEGENDA:**

-  LINIA ROZGRANICZAJĄCA TEREN INWESTYCJI
-  OBSZAR OBJĘTY ANALIZĄ
-  LINIA ZABUDOWY OBOWIĄZUJĄCA
-  ISTNIEJĄCA ZABUDOWA
-  Istniejąca zabudowa mieszkaniowa jednorodzinna



Poświadczam zgodność niniejszej kopii z oryginałem materiału państwowego zasobu geodezyjnego i kartograficznego	
Organ prowadzący państwowy zasób geodezyjny i kartograficzny	STAROSTA LIPNOWSKI
Nazwa materiału zasobu	MAPA ZASADNICZA
Identyfikator ewidencyjny zasobu	040806_2, 1081.2022
Data wykonania kopii	01.06.2022 r.
Imię, nazwisko i podpis osoby reprezentującej organ	Janeta Skrzyńska inż. ds. Geodezji i Kartografii

Sporządziła: Joanna Wiśniewska dnia 2022.06.01.

URBANISTA  
 inż. Dagmara Kurto