

PROJEKT TECHNICZNY

ORGANIZACJI RUCHU

„DLA DROGI GMINNEJ KRZYŻÓWKI - BARANY - GRABINY NR 170533C”

**NAZWA OPRACOWANIA: *PROJEKT STAŁEJ
ORGANIZACJI RUCHU***

BRANŻA: *DROGOWA*

ZLECENIODAWCA: GMINA LIPNO
UL. MICKIEWICZA 29,
87-600 LIPNO

PROJEKT OPRACOWAŁ: *Maciej Zarywczyński*
503 055 656

Włocławek, czerwiec 2019 rok

SPIS TREŚCI

1. Podstawa prawna
2. Opis techniczny
3. Warunki techniczne wykonania oznakowania
4. Uwagi końcowe
5. Karta uzgodnień

1. PODSTAWA PRAWNA:

Opracowano na podstawie:

1. Prawo o ruchu drogowym (Dz. U. Z 2018 r. poz. 1990 tekst jednolity)
2. Prawo budowlane (Dz.U. z 2018 r. poz. 1202 tj)
3. Rozporządzenie Ministra Transportu i Gospodarki Morskiej z dnia 2 marca 1999r. w sprawie warunków technicznych, jakim powinny odpowiadać drogi publiczne i ich usytuowanie (Dz. U. z 2016 r., poz. 124 t.j)
4. Rozporządzenie Ministra Infrastruktury z dnia 3 lipca 2003 r. w sprawie szczegółowych warunków technicznych dla znaków i sygnałów drogowych oraz urządzeń bezpieczeństwa ruchu drogowego i warunków ich umieszczania na drogach (Dz. U. z 2003 r. nr 220, poz. 2181 z pozn. zm.) wraz z załącznikami 1,2.3.4.
5. Rozporządzenie Ministra Infrastruktury oraz Spraw Wewnętrznych i Administracji z dnia 31 lipca 2002 r. w sprawie znaków i sygnałów drogowych (Dz. U. z 2019 r. poz. 454 z pozn. zm.)
6. Rozporządzenie Ministra Infrastruktury z dnia 23 września 2003 r. W sprawie szczegółowych warunków zarządzania ruchem na drogach oraz wykonywania nadzoru nad tym zarządzaniem ([Dz.U. z 2017 poz.784 t.j](#))

2. OPIS TECHNICZNY

Omówienie projektu:

Przedmiotem opracowania jest Stała organizacji ruchu w związku remontem Drogi Gminnej Krzyżówki - Barany - Grabiny Nr 170533 C

Stan istniejący:

Droga Gminna charakteryzują się następującymi parametrami:

- Szerokość jezdni asfaltowej: 5,0m
- Pobocze gruntowe obustronne o zmiennej szerokości około 0,5m.
- Posiada klasę techniczną L
- Natężenie ruchu 20 pojazdów na dobę
- Na drodze gminnej nie występuje oznakowanie pionowe przedstawione na planie sytuacyjnym

Organizacja docelowa

Pierwszeństwo na skrzyżowaniach wyznaczyć w ciągu głównym znakami A-6b i c i i A-7 lub B-20 na wlotach podporządkowanych. Skrzyżowania z załamaniem oznakować znakami D-1 z tabliczką T-6 w ciągu głównym oraz znakami A-7 lub B-20 z t -6 na wlocie podporządkowanym. Wprowadzić ograniczenie prędkości znakami B-33-50 ze względu na kręte odcinki drogi . Ostre łuki oznakować znakami A-1, A-2, A-3 i A-4 z tabliczkami T-2. Na drodze wprowadzić zakaz ruchu pojazdów powyżej 10 ton znakami B-5-10t z tabliczką nie dotyczy dojazdu do posesji. Z uwagi na istniejący peron zastosowano znak D-15 . Przejście dla pieszych oznakowano aktywnymi znakami D-6 wraz płytowymi przejściami dla pieszych

Oznakowanie wykonać - zgodnie załączonymi schematami organizacji ruchu

Termin realizacji robót do 31.10. 2020r

3. WARUNKI TECHNICZNE WYKONANIA OZNAKOWANIA

Zgodnie z Rozporządzeniem Ministra Infrastruktury z dnia 3 lipca 2003 r. w sprawie szczegółowych warunków technicznych dla znaków i sygnałów drogowych oraz urządzeń bezpieczeństwa ruchu drogowego i warunków ich umieszczania na drogach (Dz. U. nr 220 z dnia 23 grudnia 2003 r. poz. 2181 z późniejszymi zmianami) o **wymiarach grupy Małej**

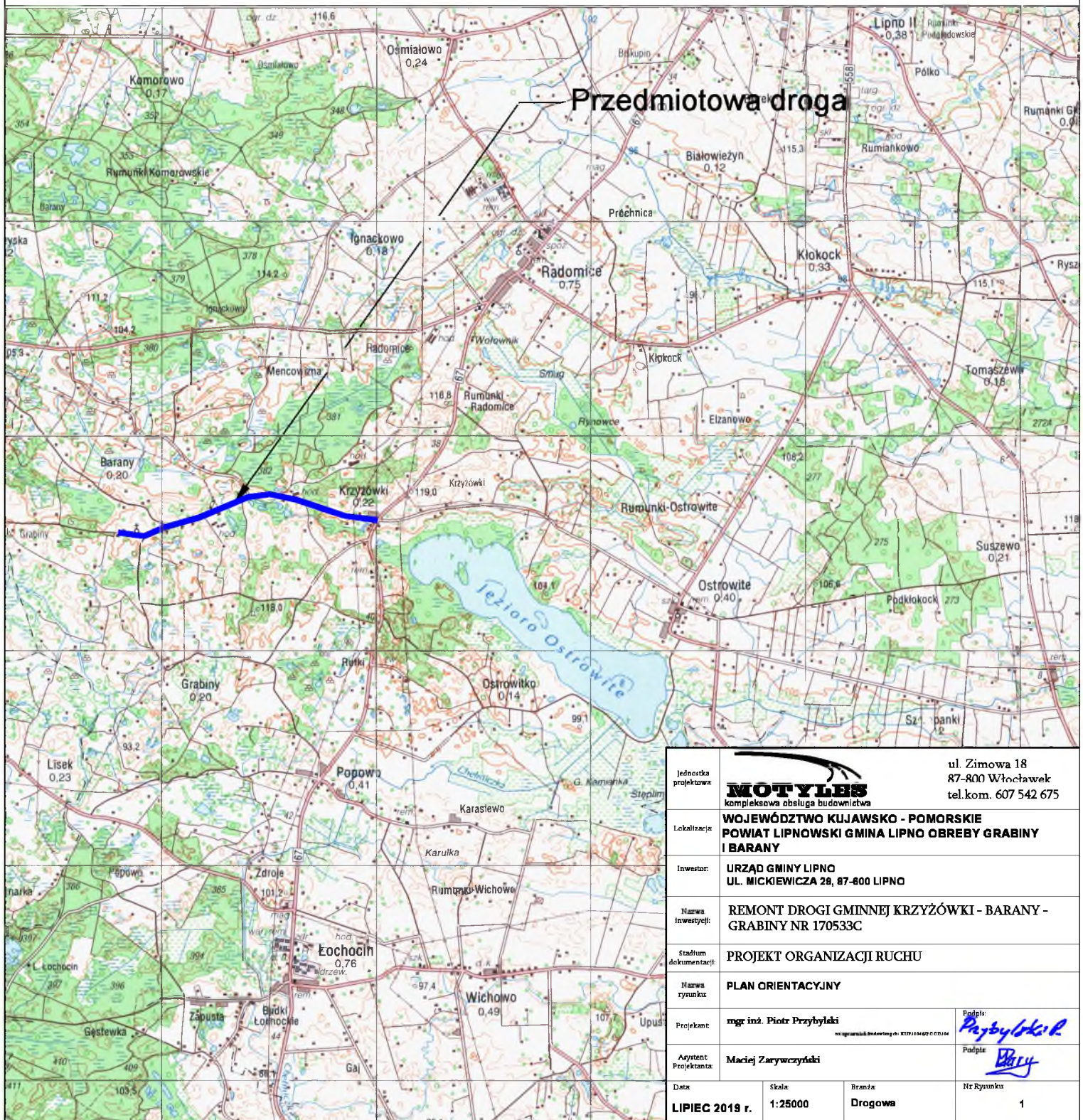
4. UWAGI KOŃCOWE:

Podczas wykonywania oznakowania i prowadzenia robót w pasie drogowym należy stosować się do obowiązujących przepisów o ruchu drogowym i przepisów BHP.

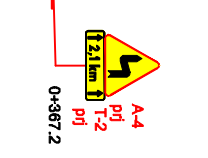
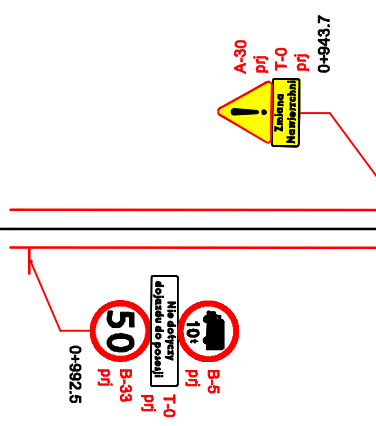
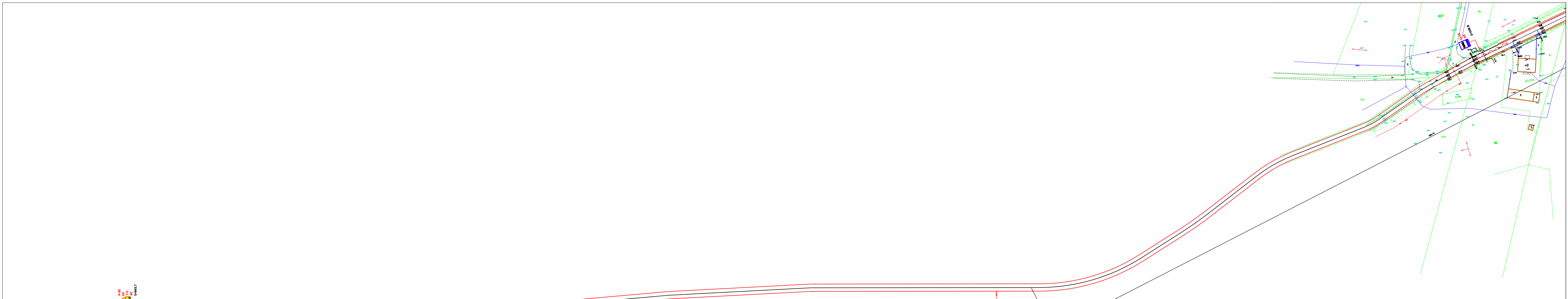
Podczas trwania robót należy zwrócić szczególną uwagę na zapewnienie bezpieczeństwa poruszającym się pojazdom oraz pieszym.

KARTA UZGODNIENÍ

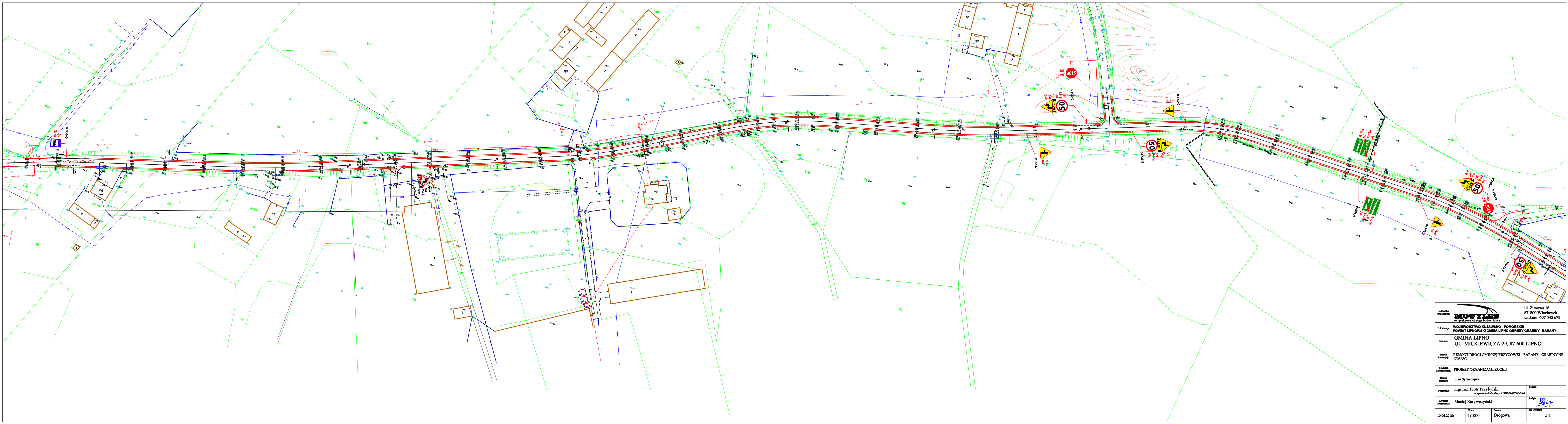
Oznakowanie drogi gminnej Kłokock-Głodowo nr 170520C



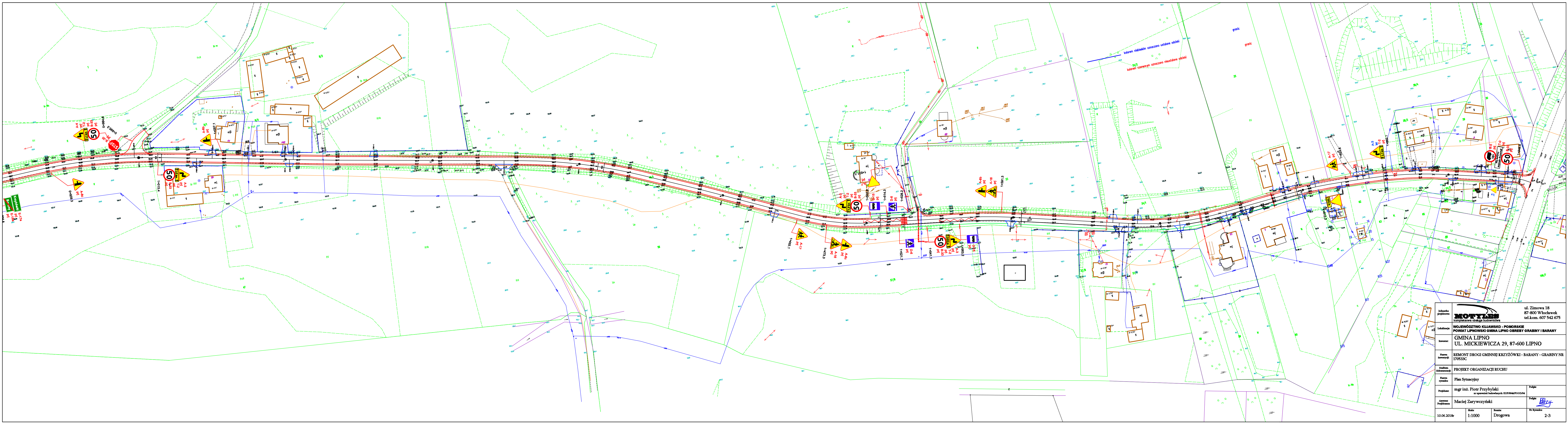
Jednostka projektowa	MOTYLES kompleksowa obsługa budowlana	ul. Zimowa 18 87-800 Włocławek tel. kom. 607 542 675
Lokalizacja	WOJEWÓDZTWO KUJAWSKO - POMORSKIE POWIAT LIPNOWSKI GMINA LIPNO OBREBY GRABINY I BARANY	
Inwestor	URZĄD GMINY LIPNO UL. MICKIEWICZA 28, 87-600 LIPNO	
Nazwa inwestycji	REMONT DROGI GMINNEJ KRZYŻÓWKI - BARANY - GRABINY NR 170533C	
Stadium dokumentacji	PROJEKT ORGANIZACJI RUCHU	
Nazwa rysunku	PLAN ORIENTACYJNY	
Projektant	mgr inż. Piotr Przybyłki	Podpis: <i>Przybyłki P.</i>
Asystent Projektanta	Maciej Zaryczyński	Podpis: <i>Zaryczyński M.</i>
Data	Skala	Brandz
LIPIEC 2019 r.	1:25000	Drogowa
		Nr Rysunku
		1



Logo: MOYLAB kompleksowe usługi budowlane	ul. Zimowa 18 87-800 Włocławek tel. kom. 607 542 675		
Lokalizacja:	WOJEWÓDZTWO KUJAWSKO - POMORSKIE POWIAT LIPNOWSKI GMINA LIPNO OBREBY GRABINY I BARANY		
Inwestor:	GMINA LIPNO UL. MICKIEWICZA 29, 87-600 LIPNO		
Nazwa inwestycji:	REMONT DRUGI GMINNEJ KRZYŻÓWKI - BARANY - GRABINY NR 170533C		
Stadium dokumentacji:	PROJEKT ORGANIZACJI RUCHU		
Nazwa rysunku:	Plan Sytuacyjny		
Projektant:	mgr inż. Piotr Przybyłki z uprawnień budowlanych: KU/0004/POD/04	Podpis:	
Artyzm: Projektant:	Maciej Zarzyczyński	Podpis: <i>Maciej Zarzyczyński</i>	
10.06.2018r	Skala: 1:1000	Wzrost: Drogowa	Nr rysunku: 2-1



		ul. Zimowa 18 87-800 Włocławek tel.kom. 607 542 675	
Lokalizacja: WOJEWÓDZTWO KUJAWSKO - POMORSKIE POWIAT LIPNOWSKI GMINA LIPNO OBREBY GRABINY I BARANY			
Inwestor: GMINA LIPNO UL. MICKIEWICZA 29, 87-600 LIPNO			
Nazwa inwestycji: REMONT DROGI GMINNEJ KRZYŻÓWKI - BARANY - GRABINY NR 170533C			
Stadium dokumentacji: PROJEKT ORGANIZACJI RUCHU			
Nazwa rysunku: Plan Sytuacyjny			
Projektant: mgr inż. Piotr Przybylski <small>z uprawnieniami budowlanymi: KUJ/0004/POD/04</small>		Podpis:	
Artyzm: Maciej Zarywczyski		Podpis: 	
10.06.2018r	Skala: 1:1000	Wzrost: Drogowa	Nr Rysunku: 2-2



Inżynier projektant: MOYLES kompleksowa obsługa budownictwa		ul. Zimowa 18 87-800 Włocławek tel.com. 607 542 675	
Lokalizacja: WOJEWÓDZTWO KUJAWSKO - POMORSKIE POWIAT LIPNOWSKI GMINA LIPNO OBREBY GRABINY I BARANY			
Inwestor: GMINA LIPNO UL. MICKIEWICZA 29, 87-600 LIPNO			
Nazwa inwestycji: REMONT DRUGI GMINNEJ KRZYŻÓWKI - BARANY - GRABINY NR 170533C			
Stadium dokumentacji: PROJEKT ORGANIZACJI RUCHU			
Nazwa rysunku: Plan Sytuacyjny			
Projektant: mgr inż. Piotr Przybylski ul. Szwajcarski 10, 87-600 Lipno		Podpis: 	
Artyzm Projektanta: Maciej Zarywczyski		Podpis: 	
10.06.2018r	Skala: 1:1000	Wzrost: Drogowa	Nr Rysunku: 2-3